



REPUBLIKA HRVATSKA  
ISTARSKA ŽUPANIJA

## OPĆINA LUPOGLAV










## PLAN ZAŠTITE OD POŽARA

Lupoglav, 2023.

**NARUČITELJ:** REPUBLIKA HRVATSKA, ISTARSKA ŽUPANIJA  
OPĆINA LUPOGLAV  
Lupoglav 17, 52426 Lupoglav

**IZVRŠITELJ:** Ustanova za obrazovanje odraslih DEFENSOR  
Zagrebačka 71, 42000 Varaždin

Ravnatelj Ustanove za obrazovanje odraslih DEFENSOR imenuje sljedeći stručni tim za izradu:

IME I PREZIME	STRUČNA SPREMA	STRUČNI ISPIT	FUNKCIJA	POTPIS
Mladen Bogdanović, dipl.ing.sig.	VSS	E - 9182	Voditelj tima	
Stipe Šola, dip.ing.	VSS	E - 8833	Član	
Dragutin Cecelja	SSS	E - 4931	Član, vatrogasac	
Krunoslav Guštek, struc.spec.ing.sec.	VSS	E - 6856	Član, vatrogasac	
Tomislav Guštek, dipl.ing.el.	VSS	E - 10867	Član, vatrogasac	
Ivana Škorjanec mag.ing.agr.	VSS	-	Član	
Tea Kos, univ.mag.ing.amb.	VSS	-	Član	

Ravnatelj:  
Emilio Habulin, mag. pol.

Ustanova za obrazovanje odraslih  
za poslove zaštite osoba i imovine  
M.P. "DEFENSOR"  
VARAŽDIN, Zagrebačka 71

## SADRŽAJ

<b>A.</b>	<b>TEKSTUALNI DIO PLANA .....</b>	<b>5</b>
A.1.	UVOD .....	5
A.2.	VATROGASNE POSTROJBE .....	6
A.3.	DOJAVA I OBAVJEŠĆIVANJE O NASTANKU POŽARA .....	19
A.4.	SUSTAV UKLJUČIVANJA PROFESIONALNIH I DOBROVOLJNIH VATROGASNIH POSTROJBI U AKCIJU GAŠENJA POŽARA .....	20
A.5.	SUSTAV SUBORDINACIJE I ZAPOVIJEDANJA U AKCIJAMA GAŠENJA POŽARA .....	21
A.5.1.	Ovlasti vatrogasne postrojbe u obavljanju vatrogasne intervencije .....	21
A.6.	PREGLED SUSTAVA UKLJUČIVANJA VATROGASNIH SNAGA U GAŠENJE POŽARA OTVORENOG PROSTORA, OVISNO O OPSEGU POŽARA.....	23
A.7.	ODGOVORNE OSOBE VATROGASTVA KOJE SE OVISNO O POTREBI UKLJUČUJU U VATROGASNE INTERVENCIJE NA PODRUČJU OPĆINE LUPOGLAV .....	24
A.7.	NAČINI POZIVANJA I UKLJUČIVANJA DISTRIBUTERA ENERGENATA U AKCIJU GAŠENJA POŽARA ..	25
A.8.	UKLJUČIVANJE FIZIČKIH I PRAVNIH OSOBA KOJE OBAVLJAJU KOMUNALNE POSLOVE U AKCIJU GAŠENJA POŽARA .....	26
A.9.	UKLJUČIVANJE SLUŽBI ZA PRUŽANJE PRVE MEDICINSKE POMOĆI U AKCIJU GAŠENJA POŽARA ..	27
A.10.	UKLJUČIVANJE SLUŽBI ILI TRGOVAČKIH DRUŠTAVA TE ODGOVORNIH OSOBA ZADUŽENIH ZA OPSKRBU HRANOM I VODOM U AKCIJI GAŠENJA POŽARA .....	27
A.11.	NAČIN ZAMJENE VATROGASNIH POSTROJBI S NOVIM POSTROJBAMA NA GAŠENJU POŽARA ..	28
A.12.	SLUČAJEVI KADA SE I KOJI OPĆINSKI ČELNICI UPOZNAJU S NASTALIM POŽAROM.....	28
A.13.	NAČIN UKLJUČIVANJA HRVATSKE VOJSKE NA GAŠENJU POŽARA .....	29
A.14.	SLUČAJEVI KADA SE U AKCIJU GAŠENJA POŽARA POZIVAJU, ODNOSNO UKLJUČUJU VATROGASNE POSTROJBE IZVAN PODRUČJA OPĆINE LUPOGLAV .....	29
A.15.	NAČIN I SLUČAJEVI UPORABE OPREME I VOZILA POSEBNE NAMJENE U GAŠENJU POŽARA ILI SPAŠAVANJU OSOBA .....	30
A.16.	NAZIVI GRAĐEVINA I DRUGIH NEKRETNINA TE OTVORENOG PROSTORA NA KOJIMA SE MOŽE OČEKIVATI POŽAR VEĆIH RAZMJERA .....	31
A.17.	NAZIVI GRAĐEVINA I DRUGIH NEKRETNINA U KOJIMA SU SADRŽANE RADIOAKTIVNE, EKSPLOZIVNE, ZAPALJIVE, OTROVNE I DRUGE OPASNE TVARI .....	32
A.18.	POPIS OBJEKATA RAZVRSTANIH U I. I II. KATEGORIJU UGROŽENOSTI OD POŽARA .....	33
A.19.	NADZOR NAD AMBALAŽOM OTROVNIH SREDSTAVA.....	33
A.20.	OBVEZE ČUVANJA I AŽURIRANJA PLANA.....	34
<b>B.</b>	<b>NUMERIČKI I GRAFIČKI PRILOZI .....</b>	<b>35</b>

## **POPIS TABLICA**

TABLICA 1. STANJE OPERATIVNIH SNAGA I TEHNIČKE OPREMLJENOSTI VATROGASNIH POSTROJBI .....	6
TABLICA 2. UGROŽENOST OD POŽARA I UKLJUČIVANJE VATROGASNIH POSTROJBI I PRAVNIH OSOBA U AKTIVNOSTI GAŠENJA POŽARA NA OTVORENOM PROSTORU .....	23
TABLICA 3. KONTAKT BROJEVI ODGOVORNIH OSOBA VATROGASNIH POSTROJBI.....	24
TABLICA 4. KONTAKT BROJEVI DEŽURNIH SLUŽBI ZA DISTRIBUCIJU ENERGENATA .....	25
TABLICA 5. PRAVNE OSOBE KOJE SE POZIVAJU U SLUČAJU POTREBE RAŠČIŠĆAVANJA TERENA, IZRADE PROSIEKA .....	26
TABLICA 6. KONTAKT BROJEVI ODGOVORNIH OSOBA U SLUČAJU POŽARA U ŠUMAMA U VLASNIŠTVU HRVATSKIH ŠUMA..	26
TABLICA 7. KONTAKT BROJEVI HITNE MEDICINSKE POMOĆI.....	27
TABLICA 8. KONTAKT PODACI ODGOVORNIH OSOBA OPĆINE LUPOGLAV .....	28
TABLICA 9. GRAĐEVINE PRAVNIH OSOBA I PROSTORI NA KOJIMA SE MOŽE OČEKIVATI POŽAR VEĆIH RAZMJERA.....	31
TABLICA 10. POPIS LOKACIJA S OPASNIM TVARIMA .....	32

## A. TEKSTUALNI DIO PLANA

### A.1. UVOD

Temeljem članka 13. stavka 1. Zakona o zaštiti od požara („Narodne novine“, broj 92/10, 114/22)(u daljnjem tekstu: *Zakon*), Općina Lupoglav donosi Plan zaštite od požara za svoje područje na temelju Procjene ugroženosti od požara i tehnološke eksplozije za Općinu Lupoglav, po prethodno pribavljenom mišljenju Ministarstva unutarnjih poslova, Ravnateljstva civilne zaštite, Područnog ureda civilne zaštite Rijeka, Službe civilne zaštite Pazin, Odjela inspekcije.

Plan zaštite od požara za Općinu Lupoglav izrađen je sukladno Pravilniku o planu zaštite od požara („Narodne novine“, broj 51/12).

Sukladno članku 13. *Zakona*, propisano je da je predstavničko tijelo jedinice lokalne samouprave u cilju praćenja izvršenja Plana zaštite od požara, najmanje jednom godišnje dužno je preispitati njegov sadržaj i ocijeniti usklađenost Plana s novonastalim uvjetima (urbanističkim, graditeljskim, promjenom namjene građevine i sl.) te pratiti dinamiku realizacije i financijskih sredstava planiranih za zaštitu od požara.

## A.2. VATROGASNE POSTROJBE

Na području Općine Lupoglav vatrogasnu djelatnost provodi JVP Pazin i DVD Lupoglav.

JVP Pazin utvrđuje se kao vatrogasna postrojba s područjem odgovornosti za cijelu Općinu Pazin, odnosno središnja vatrogasna postrojba.

Tablica 1. Stanje operativnih snaga i tehničke opremljenosti vatrogasnih postrojbi

BROJ VATROGASACA	LOKACIJA VATROGASNOG DOMA	TEHNIČKA OPREMLJENOST
<b>JAVNA VATROGASNA POSTROJBA PAZIN</b>		
26 profesionalnih vatrogasaca	Vrtlišće 3A, 52000 Pazin	VOZILA
		<ul style="list-style-type: none"> <li>– zapovjedno vozilo (1)</li> <li>– kombinirano navalno vozilo (3)</li> <li>– auto cisterna (2)</li> <li>– vozilo za šumske požare – srednje (1)</li> <li>– vozilo za šumske požare – malo (5)</li> <li>– sukladno Pravilniku o minimumu tehničke opreme i sredstava vatrogasnih postrojbi („Narodne novine“, broj 43/95), JVP Pazinu <u>nedostaje</u> vozilo za spašavanje s visina i gašenje.</li> </ul>
		OPREMA
		<ul style="list-style-type: none"> <li>– sva oprema propisna <i>Pravilnikom o minimumu tehničke opreme i sredstava vatrogasnih postrojbi</i></li> </ul>
		RADIO UREĐAJI
<b>DOBROVOLJNO VATROGASNO DRUŠTVO LUPOGLAV</b>		
20 operativnih vatrogasaca	Lupoglav 17, 52426 Lupoglav	VOZILA
		<ul style="list-style-type: none"> <li>– veliko šumsko vozilo UNIMOG</li> <li>– veliko navalno vozilo Mercedes</li> <li>– zapovjedno vozilo Lada Niva</li> </ul>
		OPREMA
		<ul style="list-style-type: none"> <li>– oprema za šumske požare (naprtnjače, metlanice, motorne puhalice i dr.)</li> <li>– kombinirani hidraulični alat za spašavanje ljudi u prometnim nesrećama</li> </ul>
		RADIO UREĐAJI
<ul style="list-style-type: none"> <li>– 1 prenosi uređaj (TETRA),</li> <li>– 1 stacionarna uređaj (SEMI DUPLEX),</li> <li>– 2 prijenosna uređaja (SEMI DUPLEX).</li> </ul>		

Izvor: JVP Pazin, DVD Lupoglav

JVP Pazin, sukladno, formacijski pripada jedinici – Vatrogasna postaja – VRSTA „2“, a iz čega proizlazi da postrojba mora imati najmanje 2 vozača u smjeni i najmanje 21 profesionalnog vatrogasca.

Člankom 9. *Pravilnika o minimumu tehničke opreme i sredstava vatrogasnih postrojbi („Narodne novine“, broj 43/95)*, propisuje se najmanji broj i vrsta vatrogasnih vozila za Vatrogasnu postaju – VRSTA „2“:

- zapovjedno vozilo – 1 kom,
- navalno vozilo – 1 kom,
- autocisterna – 1 kom,
- vozilo za gašenje vodom i pjenom – 1 kom,
- vozilo za gašenje požara s ugrađenom pumpom i pripadajućim uređajima te spremnikom za vodu, pjenu i prah (kombinirano vozilo voda, pjena, prah) – 1 kom,
- vozilo za tehničke intervencije – 1 kom,
- vozilo za spašavanje s visina i gašenje: automobilska ljestva duljine ljestvenika do 25 m – 1 kom.

**Minimalna opremljenost vozila:**

<b>ZAPOVJEDNO VOZILO</b>	<b>TREBA IMATI kom/komplet</b>
– megafon	1
– radiostanica prijenosna	1
– radiostanica ugradbena	1
– ručna akumulatorska svjetiljka u "S" izvedbi	1

<b>NAVALNO VOZILO</b>	<b>TREBA IMATI kom/komplet</b>
– mlaznica univerzalna 52 mm	3
– mlaznica univerzalna 75 mm	1
– mlaznica za vodenu maglu	1
– radiostanica prijenosna	2
– radiostanica ugradbena	1
– reflektor (na vozilu)	1
– ručna akumulatorska svjetiljka u "S" izvedbi	2
– ručni aparat za gašenje požara prahom "S-9"	1
– ručni aparat za gašenje požara ugljičnim dioksidom "CO <sub>2</sub> -5"	1
– ručni aparat za gašenje požara vodom i zračnom pjenom (brentača)	1
– ventil za ograničenje tlaka	1
– zaštitne rukavice – kožne	3
– oprema za dobavu vode iz prirodnih i umjetnih izvora vode	
• cijev usisna 110 mm	6
• ključ za cijevi	2
• sitka usisna 110 mm	1
• uže za usisne cijevi	2

**Plan zaštite od požara za Općinu Lupoglav**

<b>NAVALNO VOZILO</b>	<b>TREBA IMATI kom/komplet</b>
– oprema za dobavu vode iz vodovodne mreže	
• hidrantski nastavak	1
• ključ za nadzemni hidrant	1
• ključ za podzemni hidrant	1
• natikač za hidrant	1
– vatrogasna armatura tlačne cijevi	
• cijev tlačna 52 mm	7
• cijev tlačna 75 mm	5
• podvezica za cijev	2
• prijelaznica 110/75 mm	1
• prijelaznica 75/52 mm	2
• razdjelnica trodijelna	1
• sakupljač 75/110 mm	1
• ublaživač reakcije mlaza	1
– oprema i sredstva za gašenje požara pjenom	
• cijev za medumješalicu	1
• medumješalica	1
• mlaznica za srednje tešku pjenu	1
• mlaznica za tešku pjenu	1
• posuda s pjenilom 20 l	5
– oprema za zaštitu organa za disanje	
• izolacijski aparat komplet	2
• pričuvna boca s kompromiranim zrakom za izolacijske aparate	2
– razvalni alat i oprema	
• željezna kuka ("klamfa")	10
• žica za vezanje – namotaj	1
• škare za željezo	1
• čavli (različiti)	30
• čekić (različiti)	2
• čepovi za zatvaranje vode i plina	10
• bat drveni	1
• dlijeto za drvo	1
• dubač za beton	1
• kliješta stolarska	1
• kliješta za cijevi "švedska"	1
• ključ "francuski"	1
• metar	1
• mulda za šutu	2
• odvijač (različiti)	2



**Plan zaštite od požara za Općinu Lupoglav**

<b>NAVALNO VOZILO</b>	<b>TREBA IMATI kom/komplet</b>
• pila za željezo	1
• pila za rupe	1
• poluga	2
• poluga "S" za vađenje čavala	1
• probijač za željezo	1
• sjekač za željezo	1
• sjekira – tesarska	1
• strugalica za željezo	1
• strugalica za drvo	1
– električarski alat	
• ispitivač za struju	1
• kliješta kombinirana	1
• naočale – zaštitne	1
• odvijač	1
• zaštitne rukavice – gumirane	1
• traka za izoliranje	1
– alat	
• čaklja	1
• lopata pobirača	2
• lopata riljača	1
• pijuk – obični	1
• pijuk – sjekira	1
• poluga velika	1
• sjekira – šumska	1
– oprema za spašavanje	
• ljestva prislanjača	1
• ljestva rastegača – dvodijelna	1
• nosila sklopiva	1
• uže čelično za vuču s ušicom	1
• uže obično	4
• uže penjačko	2

<b>AUTOCISTERNA</b>	<b>TREBA IMATI kom/komplet</b>
– lopata pobirača	1
– metlanica	1
– mlaznica dubinska "koplje"	1
– mlaznica univerzalna 52 mm	2
– mlaznica univerzalna 75 mm	1

**Plan zaštite od požara za Općinu Lupoglav**

<b>AUTOCISTERNA</b>	<b>TREBA IMATI kom/komplet</b>
– pijuk – sjekira	1
– radiostanica prijenosna	1
– radiostanica ugradbena	1
– ručna akumulatorska svjetiljka u "S" izvedbi	2
– ručni aparat za gašenje požara prahom "S-9"	1
– ručni aparat za gašenje požara ugljičnim dioksidom "CO <sub>2</sub> -5"	1
– ručni aparat za gašenje požara vodom i zračnom pjenu (brentača)	1
– uže penjačko	2
– oprema za dobavu vode iz prirodnih i umjetnih izvora vode	
• cijev usisna 110 mm	6
• ključ za cijevi	2
• sitka usisna 110 mm	1
• uže za usisne cijevi	2
– oprema za dobavu vode iz vodovodne mreže	
• hidrantski nastavak	1
• ključ za nadzemni hidrant	1
• ključ za podzemni hidrant	1
• natikač za hidrant	1
– vatrogasna armatura tlačne cijevi	
• cijev tlačna 52 mm	7
• cijev tlačna 75 mm	5
• podvezica za cijev	2
• prijelaznica 110/75 mm	1
• prijelaznica 75/52 mm	2
• razdjelnica trodijelna	1
• sakupljač 75/110 mm	1
• ublaživač reakcije mlaza	1

<b>VOZILO ZA GAŠENJE VODOM I PJENOM</b>	<b>TREBA IMATI kom/komplet</b>
– bacač za vodu i pjenu (na vozilu)	1
– mlaznica univerzalna 52 mm	1
– mlaznica univerzalna 75 mm	1
– mlaznica za srednje tešku pjenu	1
– mlaznica za tešku pjenu	2
– radiostanica prijenosna	1
– radiostanica ugradbena	1
– reflektor (na vozilu)	1
– ručna akumulatorska svjetiljka u "S" izvedbi	2

**Plan zaštite od požara za Općinu Lupoglav**

<b>VOZILO ZA GAŠENJE VODOM I PJENOM</b>	<b>TREBA IMATI kom/komplet</b>
– ručni aparat za gašenje požara prahom "S-9"	1
– ručni aparat za gašenje požara ugljičnim dioksidom "CO2-5"	1
– ručni aparat za gašenje požara vodom i zračnom pjennom (brentača)	1
– uže čelično za vuču s ušicom	1
– zaštitne rukavice – kožne	1
– oprema za dobavu vode iz prirodnih i umjetnih izvora vode	
• cijev usisna 110 mm	6
• ključ za cijevi	2
• sitka usisna 110 mm	1
• uže za usisne cijevi	2
– oprema za dobavu vode iz vodovodne mreže	
• hidrantski nastavak	1
• ključ za nadzemni hidrant	1
• ključ za podzemni hidrant	1
• natikač za hidrant	1
– vatrogasna armatura tlačne cijevi	
• cijev tlačna 52 mm	7
• cijev tlačna 75 mm	5
• podvezica za cijev	2
• prijelaznica 110/75 mm	1
• prijelaznica 75/52 mm	2
• razdjelnica trodijelna	1
• sakupljač 75/110 mm	1
• ublaživač reakcije mlaza	1
– oprema za zaštitu organa za disanje	
• izolacijski aparat komplet	2
• pričuvna boca s kompromiranim zrakom za izolacijske aparate	2

<b>KOMBINIRANO VOZILO – VODA, PJENA, PRAH</b>	<b>TREBA IMATI kom/komplet</b>
– bacač za vodu i pjenu (na vozilu)	1
– cijev tlačna-gumirana (na vitlu)	2
– mlaznica univerzalna 52 mm	2
– mlaznica univerzalna 75 mm	1
– mlaznica za prah ("pištolj" mlaznica)	2
– mlaznica za srednje tešku pjenu	1
– radiostanica prijenosna	2
– radiostanica ugradbena	1
– ručna akumulatorska svjetiljka u "S" izvedbi	2

**Plan zaštite od požara za Općinu Lupoglav**

<b>KOMBINIRANO VOZILO – VODA, PJENA, PRAH</b>	<b>TREBA IMATI kom/komplet</b>
– ručni aparat za gašenje požara prahom "S-6"	1
– ručni aparat za gašenje požara ugljičnim dioksidom "CO <sub>2</sub> -5"	2
– ručni aparat za gašenje požara vodom i zračnom pjenom (brentača)	1
– zaštitne rukavice – kožne	1
– zaštitno odijelo za prilaz vatri – aluminizirano komplet	2
– oprema za dobavu vode iz prirodnih i umjetnih izvora vode	
• cijev usisna 110 mm	6
• ključ za cijevi	2
• sitka usisna 110 mm	1
• uže za usisne cijevi	2
– oprema za dobavu vode iz vodovodne mreže	
• hidrantski nastavak	1
• ključ za nadzemni hidrant	1
• ključ za podzemni hidrant	1
• natikač za hidrant	1
– vatrogasna armatura tlačne cijevi	
• cijev tlačna 52 mm	7
• cijev tlačna 75 mm	5
• podvezica za cijev	2
• prijelaznica 110/75 mm	1
• prijelaznica 75/52 mm	2
• razdjelnica trodijelna	1
• sakupljač 75/110 mm	1
• ublaživač reakcije mlaza	1

<b>VOZILO ZA TEHNIČKE INTERVENCIJE</b>	<b>TREBA IMATI kom/komplet</b>
– dimovuk s potrebnim priborom	1
– dizalica 15 t	1
– dizalica 8 t	1
– generator za proizvodnju električne struje	1
– hidrauličke škare za rezanje, širenje i razvlačenje s potrebnim priborom	1
– ključ za lift	1
– komplet za pružanje prve pomoći	1
– ljestva mornarska	1
– motorna pila	1
– nosila sklopiva	1
– oprema za uzemljenje (po potrebi)	1

**Plan zaštite od požara za Općinu Lupoglav**

<b>VOZILO ZA TEHNIČKE INTERVENCIJE</b>	<b>TREBA IMATI kom/komplet</b>
– otvarač brave (različiti)	20
– plinska maska s obrazinom i kombiniranim filterom	2
– potapajuća pumpa za vodu s elektromotorom 220 V i produžnim kablom	1
– produžni kabel za električnu struju dužine 25 m, 220 V	2
– produžni kabel za električnu struju dužine 25 m, 380 V	1
– radiostanica prijenosna	2
– radiostanica ugradbena	1
– reflektor prijenosni sa stalkom i kablom	1
– ručna akumulatorska svjetiljka u "S" izvedbi	2
– ručni aparat za gašenje požara prahom "S-6"	2
– ručni aparat za gašenje požara ugljičnim dioksidom "CO <sub>2</sub> -5"	1
– uže penjačko	2
– uže čelično za vodu s ušicom (različitih dužina i promjera)	3
– vodilica željezna za vuču (dužine 2 m)	1
– zaštitne rukavice – gumirane (tanke)	3
– zaštitne rukavice – gumirane	2
– zaštitne rukavice – kožne	2
– oprema za zaštitu organa za disanje	
• izolacijski aparat komplet	2
• pričuvna boca s kompromiranim zrakom za izolacijske aparate	2
– razvalni alat i oprema	
• željezna kuka ("klamfa")	10
• žica za vezanje – namotaj	1
• škare za željezo	1
• čavli (različiti)	30
• čekić (različiti)	2
• čepovi za zatvaranje vode i plina	10
• bat drveni	1
• dlijeto za drvo	1
• dubač za beton	1
• kliješta stolarska	1
• kliješta za cijevi "švedska"	1
• ključ "francuski"	1
• metar	1
• mulda za šutu	2
• odvijač (različiti)	2
• pila za željezo	1
• pila za rupe	1
• poluga	2
• poluga "S" za vađenje čavala	1

**Plan zaštite od požara za Općinu Lupoglav**

<b>VOZILO ZA TEHNIČKE INTERVENCIJE</b>	<b>TREBA IMATI <i>kom/komplet</i></b>
• probijač za željezo	1
• sjekač za željezo	1
• sjekira – tesarska	1
• strugalica za željezo	1
• strugalica za drvo	1
– električarski alat	
• ispitivač za struju	1
• kliješta kombinirana	1
• naočale – zaštitne	1
• odvijač	1
• zaštitne rukavice – gumirane	1
• traka za izoliranje	1
– mehaničarski alat i oprema	
• čekić (teški, srednji i laki)	3
• cijev za pretakanje goriva	1
• kliješta kombinirana	1
• ključ imbus (različiti)	5
• ključ okasti (različiti)	7
• ključ viljuškasti (različiti)	7
• odvijač križni (različiti)	3
• odvijač obični (različiti)	3
– tehnička oprema za označavanje i promet	
• čunjevi – prometne oznake	5
• lijevak (alumijski)	1
• nož – za rezanje pojasa	2
• pokrivač – deka	2
• pokrivač – folija	2
• posuda 10 l	2
• ručna tablica – stop	1
• svjetiljka signalna	2
• zaštitne rukavice – gumirane (tanke)	2
– alat	
• čaklja	1
• lopata pobirača	2
• lopata riljača	1
• pijuk – obični	1
• pijuk – sjekira	1
• poluga velika	1
• sjekira – šumska	1

**Plan zaštite od požara za Općinu Lupoglav**

<b>AUTOMOBILSKA LJESTVA</b>	<b>TREBA IMATI kom/komplet</b>
– cijev tlačna 52 mm	4
– cijev tlačna 75 mm	3
– mlaznica univerzalna 52 mm	2
– mlaznica univerzalna 75 mm	1
– nosila sklopiva	1
– plinska maska s obrazinom i kombiniranim filterom	2
– prijelaznica 75/52 mm	1
– radiostanica prijenosna	2
– radiostanica ugradbena	1
– razdjelnica trodjelna	1
– reflektor (na vozilu)	1
– ručna akumulatorska svjetiljka u "S" izvedbi	3
– ručni aparat za gašenje požara prahom "S-9"	1
– ručni aparat za gašenje požara ugljičnim dioksidom "CO <sub>2</sub> -5"	1
– uže penjačko	2
– zaštitne rukavice – kožne	1
– oprema za dobavu vode iz vodovodne mreže	
• hidrantski nastavak	1
• ključ za nadzemni hidrant	1
• ključ za podzemni hidrant	1
– oprema za zaštitu organa za disanje	
• izolacijski aparat komplet	2
• pričuvna boca s kompromiranim zrakom za izolacijske aparate	2

**Minimum tehničke opreme i sredstva koje JVP Pazin mora imati na svom skladištu:**

<b>SKLADIŠTE</b>	<b>TREBA IMATI kom/komplet</b>
– čizme gumene – niske	5
– čizme gumene – visoke	2
– cijev tlačna Ø 52 mm	22
– cijev tlačna Ø 75 mm	18
– izolacijski aparat	4
– komplet za pružanje prve pomoći	1
– ljestva kukača	2
– ljestva prislanjača	1
– ljestva sastavljača	1
– medumješalica	1
– metlanica	6
– mlaznica dubinska "koplje"	1
– mlaznica – univerzalna Ø 52 mm	4

**Plan zaštite od požara za Općinu Lupoglav**

<b>SKLADIŠTE</b>	<b>TREBA IMATI kom/komplet</b>
– mlaznica – univerzalna Ø 75 mm	2
– mlaznica za tešku pjenu	1
– mlaznica za vodenu maglu	1
– motorna pila	1
– nosila sklopiva	2
– pjenilo	1.500
– podvezica za cijev	6
– potapajuća pumpa za vodu s elektromotorom 220 V i produžnim kabelom	2
– potapajuća pumpa za vodu s elektromotorom 380 V i produžnim kabelom	2
– pričuvna boca s komprimiranim zrakom za izolacijske aparate	6
– prijelaznica 110/75 mm	1
– prijelaznica 75/52 mm	3
– prijenosna motorna pumpa za gašenje požara 8-8	1
– punjač za akumulator prijenosne radiostanice	1
– punjač za akumulatore ručne svjetiljke (po potrebi)	1
– razdjelnica trodijelna	1
– reflektor prijenosni sa staklom i kablom	1
– ručna akumulatorska svjetiljka u "S" izvedbi	4
– ručni aparat za gašenje požara prahom "S-9"	3
– ručni aparat za gašenje požara ugljičnim dioksidom "CO <sub>2</sub> -5"	2
– ručni aparat za gašenje požara vodom (naprtnjača)	6
– ručni aparat za gašenje požara vodom i zračnom pjenom (brentača)	4
– uže penjačko	2
– zaštitne rukavice – gumirane	5
– zaštitne rukavice – kožne	5
– zaštitno odijelo za zaštitu od čvrstih, tekućih i plinovitih kemikalija (agresivna sredina)	2
– zaštitno odijelo za prilaz vatri – aluminizirano	2
– oprema za dobavu vode iz prirodnih i umjetnih izvora vode	
• cijev usisna 110 mm	6
• ključ za cijevi	2
• sitka usisna 110 mm	1
• uže za usisne cijevi	2
– oprema za dobavu vode iz vodovodne mreže	
• hidrantski nastavak	1
• ključ za nadzemni hidrant	1
• ključ za podzemni hidrant	1
• natikač za hidrant	1
– alat:	
• čaklja	1



## Plan zaštite od požara za Općinu Lupoglav

SKLADIŠTE	TREBA IMATI kom/komplet
• lopata pobirača	2
• lopata riljača	1
• pijuk – obični	1
• pijuk – sjekira	1
• poluga velika	1

DVD Lupoglav koje nije određeno središnjom vatrogasnom postrojbom, za obavljanje vatrogasne djelatnosti u svom sastavu minimalno mora imati **10 operativnih vatrogasaca**, te biti opremljena sukladno odredbama članka 1. *Pravilnika o minimumu opreme i sredstava za rad određenih vatrogasnih postrojbi dobrovoljnih vatrogasnih društava („Narodne novine“, broj 91/02)*, odnosno moraju posjedovati:

- vatrogasno vozilo s ugrađenom pumpom ili traktorsku cisternu – 1 kom.

*NAPOMENA: Ako vatrogasna postrojba ne posjeduje vozilo s ugrađenom pumpom mora imati prijenosnu motornu vatrogasnu pumpu.*

### Minimum opreme i sredstva za rad:

OPREMA I SREDSTVA ZA RAD	TREBA IMATI kom/komplet
– komplet za pružanje prve medicinske pomoći	1
– ljestva prislanjača ili sastavljača	1
– metlanica	3
– univerzalna mlaznica Ø 52 mm	3
– univerzalna mlaznica Ø 75 mm	2
– pijuk za sijeno	1
– ručna akumulatorska svjetiljka u "S" izvedbi	1
– ručni aparat za gašenje požara prahom "S-9"	1
– ručni aparat za gašenje požara ugljičnim dioksidom "CO <sub>2</sub> -5"	1
– vatrogasni aparata za gašenje požara vodom (naprtnjača)	2
– aparat za gašenje požara vodom i zračnom pjenom (brentača)	1
– penjačko uže	1
– zaštitne kožne rukavice	5
– tlačne cijevi Ø 52 mm	9
– tlačne cijevi Ø 75 mm	5
– prijelaznica Ø 110/75 mm	2
– prijelaznica Ø 75/52 mm	2
– usisne cijevi Ø 110 mm	6
– ključ za cijevi	2
– usisna sitka Ø 110 mm	1
– užeta za usisne cijevi	2

<b>OPREMA I SREDSTVA ZA RAD</b>	<b>TREBA IMATI <i>kom/komplet</i></b>
– hidrantski nastavak	1
– ključ za nadzemni hidrant	1
– ključ za podzemni hidrant	1
– trodijelna razdjelnica	1
– sabirnica – sakupljač 2 × 75/110	1
– ublaživač reakcije mlaza	1
– podvezice za cijevi	2

### A.3. DOJAVA I OBAVJEŠĆIVANJE O NASTANKU POŽARA

Dojava o požaru na području Općine Lupoglav zaprima se pozivom na:

- 052 621 242 – direktna veza s Vatrogasnim operativnim centrom JVP Pazin,
- 193 – Županijski vatrogasni operativni centar Pula (ŽVOC Pula)
- 112 – Županijski centar 112 Pazin,
- 192 – Operativno dežurstvo Policijske uprave istarske.

Minimalne podatke koje operativno dežurni vatrogasac treba zatražiti od dojavitelja su:

- vrsta događaja (*požar, tehnička intervencija, nesreća...*),
- naziv mjesta (*naselja*) gdje je izbio požar,
- naziv ulice i po mogućnosti kućni broj građevine koja gori,
- vrsta građevine (*stambena zgrada tipa P, P+1, P+2, P+3, škola, dječji vrtić i sl.*),
- što gori (*stan, krovšte, na I. katu, II. katu, gospodarski objekt, sjenik i sl.*),
- podaci o osobi koja je dojavila događaj,
- podaci o unesrećenim osobama (*brojčano*).

#### A.4. SUSTAV UKLJUČIVANJA PROFESIONALNIH I DOBROVOLJNIH VATROGASNIH POSTROJBI U AKCIJU GAŠENJA POŽARA

Dojavu o požaru prima dežurni djelatnik u JVP Pazin, koji dobivene podatke potrebne za intervenciju upisuje u dojavnicu i izravnom komunikacijom daje ih voditelju smjene ili njegovom zamjeniku te zapovjedniku JVP Pazin.

Nakon primljene dojave o požaru dežurni djelatnik u JVP Pazin o tome obavještava Županijski vatrogasni operativni centar Pula (ŽVOC Pula) i Policijsku postaju Pazin.

Na zahtjev voditelja intervencije, dežurni djelatnik u JVP Pazin na intervenciju upućuje odgovarajuće pojačanje u ljudstvu i tehnici. U slučaju potrebe angažiranja većeg broja vatrogasaca od onih koje ima u smjeni, poziva u postrojbu slobodne djelatnike i o tome izvješćuje zapovjednika JVP Pazin.

U slučaju nekontroliranog ili ubrzanog razvoja požara promijenit će se redoslijed uključivanja vatrogasnih postrojbi u akciju gašenja požara.

Odluku o dinamici uključivanja većeg broja vatrogasnih postrojbi u akciju gašenja požara donosi zapovjednik požarnog područja ili njegov zamjenik, a na prijedlog zapovjednika intervencije.

## A.5. SUSTAV SUBORDINACIJE I ZAPOVIJEDANJA U AKCIJAMA GAŠENJA POŽARA

Vatrogasnom intervencijom, koja se obavlja zbog nastalog požara, eksplozije, nesreće ili druge opasne situacije (u daljnjem tekstu: događaj) zapovijeda zapovjednik u vatrogasnoj postrojbi koja je prva započela s intervencijom.

Kada na mjesto događaja prva izađe vatrogasna postrojba dobrovoljnog vatrogasnog društva, zapovjednik te postrojbe zapovijeda vatrogasnom intervencijom do dolaska Javne vatrogasne postrojbe, kada zapovijedanje intervencijom preuzima zapovjednik u toj postrojbi.

Ako zapovjednik koji zapovijeda vatrogasnom intervencijom ocijeni da raspoloživim sredstvima i snagama nije u mogućnosti obaviti intervenciju, o događaju odmah izvješćuje nadređenog vatrogasnog zapovjednika koji preuzima zapovijedanje intervencijom.

Kada događaj prelazi granice područja Općine Lupoglav, zapovijedanje vatrogasnom intervencijom preuzima zapovjednik požarnog područja ili njegov zamjenik.

Županijski vatrogasni zapovjednik preuzima zapovijedanje intervencijom, kada se u istu uključuju snage s drugih područja županije.

Glavni vatrogasni zapovjednik može preuzeti zapovijedanje svakom vatrogasnom intervencijom na teritoriju Republike Hrvatske ili odrediti zamjenika ili pomoćnika, sukladno svojoj prosudbi o učinkovitosti takvog određenja.

Za potrebe zapovijedanja i koordinacije u aktivnostima gašenja velikih požara otvorenog prostora sukladno članku 8. Plana intervencija kod velikih požara otvorenog prostora na teritoriju Republike Hrvatske („Narodne novine“, broj 25/01) ustrojeno je Vatrogasno zapovjedništvo RH, Operativno vatrogasno zapovjedništvo kontinentalnog dijela Republike Hrvatske i Županijsko vatrogasno zapovjedništvo.

### A.5.1. Ovlasti vatrogasne postrojbe u obavljanju vatrogasne intervencije

Vatrogasna postrojba u obavljanju vatrogasne intervencije ima sljedeće ovlasti:

- ulaziti u dom bez privole stanara, ako se time otklanja izravna ozbiljna opasnost za život i zdravlje ljudi ili imovinu većeg opsega,
- zabraniti promet vozila i pristup nepozvanim osobama u blizini mjesta intervencije do dolaska policije,
- pozvati policiju glede osiguranja mjesta događaja, te poduzimati druge potrebne mjere radi sprječavanja nastajanja štetnih posljedica,
- izmjestiti osobe i ukloniti stvari iz susjednih građevina koje su ugrožene nastalim događajem, prekinuti dovod električne energije i plina,
- djelomično ili potpuno ograničiti dovod vode potrošačima u zoni pojave požara ili čitavom naselju radi osiguranja potrebne količine vode za gašenje požara,

- koristiti vodu iz svih izvora, bez obzira kome pripadaju, bez plaćanja naknade, djelomično ili potpuno rušiti građevinu preko koje bi se požar mogao širiti, ako se širenje požara ne može spriječiti na drugi način,
- poslužiti se tuđim prometnim sredstvima radi prijevoza osoba stradalih u događaju u najbližu zdravstvenu ustanovu ili radi prijevoza osoba na mjesto događaja.

**Poduzimanje navedenih mjera naređuje zapovjednik vatrogasne intervencije.**

Zapovjednik vatrogasne intervencije ima osobito sljedeće dužnosti:

- skrbiti o zaštiti života članova postrojbe kojom zapovijeda na vatrogasnoj intervenciji,
- skrbiti da se u uporabu stavljaju samo tehnički ispravne vatrogasne sprave i oprema i osobna zaštitna sredstva vatrogasaca,
- skrbiti da se za vrijeme vođenja vatrogasne intervencije, vatrogasci koriste osobna zaštitna sredstva,
- skrbiti o pravovremenom isključenju električne energije i zatvaranja plina,
- skrbiti o zaštiti života pučanstva za vrijeme vatrogasnih vježbi i za vrijeme izvođenja vatrogasne intervencije,
- skrbiti da se na požarištu sačuvaju tragovi i predmeti koji mogu poslužiti za utvrđivanje uzroka požara ili tehnološke eksplozije,
- skrbiti da intervenciju vodi u skladu s pravilima taktike gašenja požara.

Zapovjednik vatrogasne intervencije ima osobito sljedeće odgovornosti:

- za uspješno vođenje vatrogasne intervencije,
- za uspješnu primjenu zaštite za život i zdravlje vatrogasaca na vatrogasnoj intervenciji, kao i za život i zdravlje pučanstva kojima vatrogasna postrojba pruža pomoć u spašavanju ugroženih objekata ili drugih prostora koji su predmet vatrogasne intervencije.

Zapovjednik vatrogasne intervencije dužan je napisati izvješće o obavljenoj intervenciji uz broj dojavnice od strane operativnog vatrogasnog dežurstva (OVD) te ga dostaviti u roku od 24 sata u OVD.

## A.6. PREGLED SUSTAVA UKLJUČIVANJA VATROGASNIH SNAGA U GAŠENJE POŽARA OTVORENOG PROSTORA, OVISNO O OPSEGU POŽARA

Pregled sustava uključivanja vatrogasnih snaga u gašenje požara otvorenog prostora, ovisno o opsegu požara dati je u sljedećoj tablici:

**Tablica 2. Ugroženost od požara i uključivanje vatrogasnih postrojbi i pravnih osoba u aktivnosti gašenja požara na otvorenom prostoru**

STUPANJ	UGROŽENOST	ANGAŽIRANE SNAGE
1. stupanj	<ul style="list-style-type: none"> <li>– požari otvorenog prostora manjih razmjera</li> <li>– indeks opasnosti vrlo mali do mali</li> </ul>	<ul style="list-style-type: none"> <li>– JVP Pazin</li> <li>– DVD Lupoglav</li> </ul>
2. stupanj	<ul style="list-style-type: none"> <li>– manje šumske površine</li> <li>– veće površine trave i niskog raslinja</li> <li>– indeks opasnosti mali do umjeren</li> </ul>	<ul style="list-style-type: none"> <li>– snage iz 1. stupnja</li> <li>– vatrogasne postrojbe iz susjednih gradova i općina</li> <li>– zapovjedništvo područja</li> </ul>
3. stupanj	<ul style="list-style-type: none"> <li>– veće šumske površine</li> <li>– velike površine trave i niskog raslinja</li> <li>– indeks opasnosti mali do umjeren</li> </ul>	<ul style="list-style-type: none"> <li>– snage iz 2. stupnja</li> <li>– županijsko vatrogasno zapovjedništvo</li> <li>– uključivanje dijela vatrogasnih postrojbi s područja Županije</li> <li>– po prosudbi uključuju se i: <ul style="list-style-type: none"> <li>• intervencijske postrojbe</li> <li>• zračne snage</li> <li>• postrojbe civilne zaštite s područja Županije</li> <li>• OS RH (Hrvatska vojska)</li> </ul> </li> </ul>
4. stupanj	<ul style="list-style-type: none"> <li>– vrijedne šumske površine</li> <li>– vrlo velike površine trave i niskog raslinja</li> <li>– ugroženost objekata i naselja</li> <li>– moguće više istovremenih događaja na širem području (različitog intenziteta)</li> <li>– indeks opasnosti umjeren do velik</li> </ul>	<ul style="list-style-type: none"> <li>– snage iz 3. stupnja</li> <li>– uključivanje ukupnih vatrogasnih snaga s područja Županije</li> <li>– operativno vatrogasno zapovjedništvo kontinentalnog dijela RH</li> <li>– intervencijske postrojbe</li> <li>– zračne snage</li> <li>– županijski stožer civilne zaštite</li> <li>– postrojbe civilne zaštite s područja Županije</li> <li>– OS RH (Hrvatska vojska)</li> <li>– priprema dodatnih snaga za ispomoc iz drugih županija</li> <li>– po potrebi uključuju se i: <ul style="list-style-type: none"> <li>• vatrogasno zapovjedništvo RH</li> <li>• Stožer civilne zaštite RH</li> <li>• Krizni stožer Vlade RH</li> </ul> </li> </ul>
5. stupanj	<ul style="list-style-type: none"> <li>– posebno vrijedne šumske površine (na području Općine nema takvih površina)</li> <li>– izrazito velike površine otvorenog prostora</li> <li>– više istovremenih događaja većeg intenziteta</li> <li>– ugroženost naselja i/ili drugih sadržaja ili objekata</li> <li>– indeks opasnosti velik do vrlo velik</li> </ul>	<ul style="list-style-type: none"> <li>– snage iz 4. stupnja</li> <li>– vatrogasno zapovjedništvo RH</li> <li>– vatrogasne postrojbe iz ostalog dijela RH</li> <li>– Stožer civilne zaštite RH</li> <li>– postrojbe civilne zaštite iz ostalog dijela RH</li> <li>– Krizni stožer Vlade RH</li> <li>– po potrebi pomoć iz drugih zemalja</li> </ul>

**A.7. ODGOVORNE OSOBE VATROGASTVA KOJE SE OVISNO O POTREBI UKLJUČUJU U VATROGASNE INTERVENCIJE NA PODRUČJU OPĆINE LUPOGLAV**

Popis odgovornih osoba vatrogastva koje se ovisno o potrebi uključuju u vatrogasne intervencije na području Općine Lupoglav naveden je u sljedećoj tablici:

**Tablica 3. Kontakt brojevi odgovornih osoba vatrogasnih postrojbi**

<b>VATROGASNA ZAJEDNICA/POSTROJBA</b>	<b>DUŽNOST</b>	<b>IME I PREZIME</b>	<b>KONTAKT</b>
<b>JVP Pazin</b> Vrtlišće 3A, 52000 Pazin	Zapovjednik	Vjekoslav Valenta	091 936 6233
	Zamjenik zapovjednika	Bruno Aničić	091 435 2102
<b>DVD Lupoglav</b> Lupoglav 17, 52426 Lupoglav	Zapovjednik	Križman Josip	091 685 0903
	Zamjenik zapovjednika	Križman Toni	095 913 1940



## A.7. NAČINI POZIVANJA I UKLJUČIVANJA DISTRIBUTERA ENERGENATA U AKCIJU GAŠENJA POŽARA

Dežurne službe, odnosno glavni dispečeri električne energije, vode, telekomunikacijskog prometa pozivaju se u slučaju potrebe:

- prekida dobave električne energije i plina do građevina ili vanjskog prostora na kojima se obavlja vatrogasna intervencija, radi zaštite gasitelja
- prekida dobave vode pojedinim potrošačima, radi rasterećenja vodoopskrbnog sustava i osiguranja potrebnih količina vode u hidrantskim instalacijama na području vatrogasne intervencije
- rasterećenja telekomunikacijskog sustava, u slučaju nemogućnosti uspostavljanja veza s pojedinim pravnim i fizičkim osobama.

Dežurne službe koje se prema potrebi uključuju u vatrogasnu intervenciju na području Općine Lupoglav navedene su u sljedećoj tablici:

Tablica 4. Kontakt brojevi dežurnih službi za distribuciju energenata

NAZIV/LOKACIJA	ODGOVORNA OSOBA	TELEFON
<b>OPSKRBA EL. ENERGIJOM</b>		
<b>HEP ODS d.o.o. Elektroistra Pula Terenska jedinica Pazin D. Trinajstića 14, 52000 Pazin</b>	Dežurni	Tel: 052 624117 poziv se preusmjerava na mobitel radnika u pripravnosti i to od 0-24 sata
<b>HOPS d.o.o. Prijenosno područje Rijeka Marinčićeva ulica 3, 51211 Matulji</b>	Dispečer	Tel: 051 227 562
<b>OPSKRBA VODOM</b>		
Istarski vodovod d.o.o. PJ Buzet Sv. Ivan dol 8, 52420 Buzet	Dispečer	Tel: 052 602 260 E-mail: dc@ivb.hr

Ovisno o potrebama i razvoju događaja, ŽVOC u vatrogasnu intervenciju uključuje i druge službe: Centar 112, Policiju 192, Hitna medicinsku pomoć 194, dispečere šumarije, poduzeća za održavanje cesta, lokalne medije i dr.

#### A.8. UKLUČIVANJE FIZIČKIH I PRAVNIH OSOBA KOJE OBAVLJAJU KOMUNALNE POSLOVE U AKCIJU GAŠENJA POŽARA

U slučaju potrebe raščišćavanja terena, izrade prosjeka, ili kod prirodnih nepogoda koje prate požari, pozivaju se odgovorne osobe u pojedinim tvrtkama radi osiguranja potrebne građevinske mehanizacije:

Tablica 5. Pravne osobe koje se pozivaju u slučaju potrebe raščišćavanja terena, izrade prosjeka

PRAVNA OSOBA	ODGOVORNA OSOBA	KONTAKT
Usluga d.o.o. Šime Kurelića 22, 52000 Pazin	Zvezdana Bertetić	Tel: 052 619 031 Mob: 091 624 2782

Uz navedenu pravnu osobu za koju je poznato da posjeduju vozila za raščišćavanja terena, izrade prosjeka preporučuje se da se uključe i ostale fizičke osobe koje eventualno posjeduju vozila raščišćavanja terena, raščišćavanja terena, izrade prosjek, a nisu navedene u Planu.

U slučaju požara u državnim šumama, pozivaju se odgovorne osobe nadležne Šumarije.

Tablica 6. Kontakt brojevi odgovornih osoba u slučaju požara u šumama u vlasništvu Hrvatskih šuma

NAZIV I ADRESA	ODGOVORNA OSOBA	KONTAKT
Hrvatske šume d.o.o. UŠP Buzet Šumarija Pazin Jurja Dobrile 2, 52000 Pazin	Upravitelj šumarije: Krešimir Jakupak	Tel: 052 624 303 Fax: 052 622 200 E-mail: sumarija-pazin@hrsume.hr

#### A.9. UKLJUČIVANJE SLUŽBI ZA PRUŽANJE PRVE MEDICINSKE POMOĆI U AKCIJU GAŠENJA POŽARA

Ako u požaru ima ozlijeđenih osoba, ili se zbog velikog požara očekuje ozljeđivanje osoba koje sudjeluju u akciji gašenja i spašavanja, na požarište se sa svojim sanitetskim vozilima poziva:

**Tablica 7. Kontakt brojevi hitne medicinske pomoći**

MEDICINSKA SLUŽBA/LOKACIJA	RADNO VRIJEME	TELEFON
Nastavni zavod za hitnu medicinu Istarske županije – Ispostava Pazin Jurja Dobrile 1, 52000 Pazin	0-24	112, 194 052 624 643

Nastavni zavod za hitnu medicinu Istarske županije – Ispostava Pazin, uključuje se u akciju telefonskim pozivom putem dežurnog djelatnika JVP Pazin.

#### A.10. UKLJUČIVANJE SLUŽBI ILI TRGOVAČKIH DRUŠTAVA TE ODGOVORNIH OSOBA ZADUŽENIH ZA OPSKRBU HRANOM I VODOM U AKCIJI GAŠENJA POŽARA

U slučaju požara većeg opsega, kada bi akcija gašenja i spašavanja duže trajala (više od 8 sati), potrebno je osigurati prehranu postrojbi na požarištu.

Opskrbu hranom i vodom gasitelja na terenu organizirat će Općina Lupoglav u dogovoru s nekim od ugostiteljskih radnji na svojem području.

Preporučuje se sklopiti Ugovore između nadležne Općine Lupoglav i pojedinih subjekata koji mogu osigurati hranu i vodu (prilikom akcije gašenja i spašavanja koja bi trajala duže od 8 sati) u kojima će se definirati stvari koje u ovome Planu nisu definirane.

Poziv za dostavu hrane i vode upućuje zapovjednik vatrogasne zajednice ili osoba koju on za to zaduži. Hranu i vodu na mjesto događaja dopremaju osobe koje zaduži odgovorna osoba u pravnoj osobi.

#### A.11. NAČIN ZAMJENE VATROGASNIH POSTROJBI S NOVIM POSTROJBAMA NA GAŠENJU POŽARA

Kod požara većeg opsega ili požara dužeg trajanja (preko 4 sata), treba se obavljati zamjena sastava vatrogasnih postrojbi svježim snagama.

Odluku o zamjeni donosi zapovjednik intervencije.

Zamjena sastava koji sudjeluje u gašenju obavlja se svježim snagama iz:

- vlastitih postrojbi postrojbe,
- drugih postrojbi koje djeluju u sastavu Područne vatrogasne zajednice Pazin,
- drugih postrojbi koje djeluju u sastavu Vatrogasne zajednice Istarske županije.

Prijevoz i zamjena vatrogasnih snaga provodi se vlastitim prijevoznim sredstvima. Vatrogasne snage koje se upućuju na odmor ne smiju napustiti mjesto intervencije prije nego dođu zamjenske snage i preuzmu daljnje upravljanje intervencijom.

#### A.12. SLUČAJEVI KADA SE I KOJI OPĆINSKI ČELNICI UPOZNAJU S NASTALIM POŽAROM

U slučajevima kada je došlo do požara na značajnijim građevinama ili površinama (škola, dječji vrtić, i sl.), a zahtjeva uključanje velikog broja osoba i opreme na području Općine Lupoglav, operativni zapovjednik intervencije dužan je o događaju izvijestiti općinskog načelnika.

**Tablica 8. Kontakt podaci odgovornih osoba Općine Lupoglav**

DUŽNOST	IME I PREZIME	KONTAKT
Općinski načelnik	Franko Baxa	Tel: 052 685 022 Mob: 091 685 0222 E-mail: opcina-lupoglav@pu.t-com.hr

Obavješćivanje se obavlja telefonski ili putem teklića.

#### A.13. NAČIN UKLJUČIVANJA HRVATSKE VOJSKE NA GAŠENJU POŽARA

Uključenje Hrvatske vojske u vatrogasne intervencije potražuje glavni vatrogasni zapovjednik RH, temeljem izvršene prosudbe stanja na terenu.

U slučaju sudjelovanja u intervencijama izvan vojnih objekata, vatrogasne postrojbe Hrvatske vojske podređene su zapovjedniku koji vodi vatrogasnu intervenciju.

#### A.14. SLUČAJEVI KADA SE U AKCIJU GAŠENJA POŽARA POZIVAJU, ODNOSNO UKLJUČUJU VATROGASNE POSTROJBE IZVAN PODRUČJA OPĆINE LUPOGLAV

Vatrogasne postrojbe izvan područja Općine Lupoglav uključuju se u akciju gašenja požara u slučajevima:

- ako bi požar prelazio preko granica Općine,
- ako bi zbog velikog opsega požara istovremeno bilo potrebno angažirati vatrogasne snage i tehniku u broju koji prelazi mogućnosti vatrogasnih postrojbi Općine,
- ako bi zbog dugog trajanja požara bile iscrpljene vlastite rezerve u izmjenama ljudstva kod gašenja,
- ako bi gašenje požara zahtijevalo uporabu vatrogasne tehnike koju postrojbe s područja Općine ne posjeduju.

O potrebi uključjenja u intervenciju vatrogasnih postrojbi izvan područja Općine odlučuje županijski vatrogasni zapovjednik, temeljem prosudbe stanja na terenu.

#### A.15. NAČIN I SLUČAJEVI UPORABE OPREME I VOZILA POSEBNE NAMJENE U GAŠENJU POŽARA ILI SPAŠAVANJU OSOBA

Za djelovanje u posebnim uvjetima vatrogascima središnje vatrogasne postrojbe treba biti na raspolaganju sljedeća druga osobna oprema:

- odijelo za zaštitu od visoke temperature,
- odijelo za zaštitu od čvrstih, tekućih i plinovitih kemikalija,
- odijelo za zaštitu od kontaminacije,
- visoke gumene čizme s ojačanom potplatom,
- penjačko i radno uže,
- aparati za zaštitu dišnih organa (izolacijski, filtarski, cijevni),
- prijenosni eksplozimetar,
- osobni dozimetar,
- dozimetar za neposredno očitavanje,
- radiološki detektor,
- kemijski detektor,
- plinodetektor,
- pH metar,
- pribor za dekontaminaciju,
- akumulatorska svjetiljka u sigurnosnoj izvedbi,
- radni kombinezon,
- kuta,
- zaštitne kožne rukavice,
- zaštitne gumene rukavice.

Potreba za korištenjem opreme i vozila posebne namjene može se očekivati u slučajevima:

- ekoloških akcidenata (oslobađanje u okoliš opasnih tvari),
- spašavanja osoba (iz prometnih vozila, s visine, iz dubine ili iz ruševina),
- velikih šumskih požara,
- elementarnih nepogoda,
- ratnih djelovanja.

U slučaju potreba za opremom i vozilima posebne namjene (koju vatrogasna postrojba ne posjeduje), ista se osigurava preko ŽVOC-a Pula.

**A.16. NAZIVI GRAĐEVINA I DRUGIH NEKRETNINA TE OTVORENOG PROSTORA NA KOJIMA SE MOŽE OČEKIVATI POŽAR VEĆIH RAZMJERA**

Popis građevina i drugih nekretnina te otvorenog prostora na kojima se može očekivati požar većih razmjera na području Općine Lupoglav prikazan je u nastavnoj tablici:

**Tablica 9. Građevine pravnih osoba i prostori na kojima se može očekivati požar većih razmjera**

NAZIV GRAĐEVINE ILI PROSTORA	LOKACIJA
INA – Industrija nafte d.d. BP Rebri	Gamberi 34a, Lesišćina
KAVAIMPEX d.o.o.	Boljun 35, Boljun
Holcim (Hrvatska) d.o.o. Kamenolom u Vranji	Vranja bb, Vranja
BINA – ISTRA d.d.	Zrinščak 57, Lupoglav
Dječji vrtić "Olga Ban Pazin – Područni vrtić u Lupoglavu	Lupoglav 5, Lupoglav
Osnovna škola "Vladimira Nazora" Pazin – Područna škola Lupoglav	Lupoglav 5, Lupoglav
Šume i šumski prostor u vlasništvu „Hrvatskih šuma“	Šumske površine na području Općine Lupoglav
Šume i šumski prostor u vlasništvu privatnih osoba	
Zaštićena područja prirode	Park prirode Učka
	Spomenik prirode Vela Draga
	Značajni krajobraz Učka – sjeverni dio

**A.17. NAZIVI GRAĐEVINA I DRUGIH NEKRETNINA U KOJIMA SU SADRŽANE RADIOAKTIVNE, EKSPLOZIVNE, ZAPALJIVE, OTROVNE I DRUGE OPASNE TVARI**

Popis lokacija na području Općine Lupoglav na kojima su uskladištene veće količine zapaljivih tekućina i plinova, eksplozivnih tvari i drugih opasnih tvari nalazi se u sljedećoj tablici.

**Tablica 10. Popis lokacija s opasnim tvarima**

<b>PRAVNA OSOBA/LOKACIJA</b>	<b>OPASNA TVAR</b>	<b>KOLIČINA</b>
INA – Industrija nafte d.d. BP Reбри Gamberi 34a, Lesišćina	Eurodiesel Class	40 m <sup>3</sup>
	Eurosuper 100 Class	20 m <sup>3</sup>
	Eurosuper 95 Class	40 m <sup>3</sup>
	ED Class/Artik	20 m <sup>3</sup>
	Eurodiesel	30 m <sup>3</sup>
	Eurosuper 95	30 m <sup>3</sup>
	UNP	5 m <sup>3</sup>
	AdBlue aditiv za gorivo.	3 m <sup>3</sup>
KAVAIMPEX d. o. o. Boljun 35, Boljun	Plin	2 t
Holcim (Hrvatska) d.o.o. Kamenolom u Vranji Vranja bb, Vranja	Nafta	1 t
BINA – ISTRA d.d. Zrinščak 57, Lupoglav	Lož ulje	50.000 l
Osnovna škola Vladimir Nazor Pazin Područna škola Lupoglav Lupoglav 5, Lupoglav	Nafta	3 t



#### A.18. POPIS OBJEKATA RAZVRSTANIH U I. I II. KATEGORIJU UGROŽENOSTI OD POŽARA

Radi utvrđivanja odgovarajuće organizacije i provođenja mjera zaštite od požara, građevine, građevinski dijelovi i druge nekretnine te prostori razvrstavaju se u jednu od četiri propisane kategorije ugroženosti od požara.

Razvrstavanje građevina i prostora u kategorije ugroženosti od požara obavlja se s obzirom na vrstu zapaljivih tvari, namjenu građevine i prostora te površinu otvorenog prostora, a temelji se na sljedećim uvjetima, osnovama i kriterijima:

- instaliranom kapacitetu za proizvodnju ili preradu,
- kapacitetu nadzemnih spremnika ili građevina za zapaljive tvari,
- broju uposlenih.

Pod proizvodnjom i preradom podrazumijeva se i pretakanje upaljivih tekućina ili plinova iz spremnika u prijevozna sredstva ili obrnuto za daljnji transport ili prijevoz.

Sukladno *Pravilniku o razvrstavanju građevina, građevinskih dijelova i prostora u kategorije ugroženosti od požara*, na području Općine Lupoglav nalazi se **Tunel Učka** kojim upravlja tvrtka **BINA – ISTRA d.d., Zrinščak 57, Lupoglav**, razvrstana u **kategoriju IIa** ugroženosti od požara.

Sukladno članku 20. *Zakona*, vlasnici, odnosno korisnici građevina, građevinskih dijelova i drugih nekretnina te prostora razvrstanih u I i II kategoriju ugroženosti od požara dužni su donijeti Plan zaštite od požara izrađen na osnovu Procjene ugroženosti od požara.

Nadalje obveze koje proizlaze temeljem razvrstavanja u I ili II kategoriju ugroženosti od požara je ustroj industrijskih profesionalnih ili dobrovoljnih vatrogasnih postrojbi za pravne osobe razvrstane u I. kategoriju ugroženosti od požara, odnosno ustroj vatrogasnog dežurstva s određenim brojem profesionalnih i dobrovoljnih vatrogasaca u smjeni za pravne osobe razvrstane u II. kategoriju ugroženosti od požara.

#### A.19. NADZOR NAD AMBALAŽOM OTROVNIH SREDSTAVA

Odbacivanje, paljenje i uništavanje ambalaže nakon uporabe otrovnih sredstava JE ZABRANJENO. Ambalaža se sakuplja na određenom mjestu i u dogovoru s tvrtkama ovlaštenim za zbrinjavanje otpada i opasnih tvari odvozi. O navedenim postupcima vodi se pismena evidencija kod korisnika pesticida i drugih opasnih tvari.

## A.20. OBVEZE ČUVANJA I AŽURIRANJA PLANA

Jedan primjerak Plana zaštite od požara za Općinu Lupoglav čuvat će se u prostorijama JUO Općine Lupoglav, a jedan primjerak u prostorijama JVP-a Pazin i DVD-a Lupoglav.

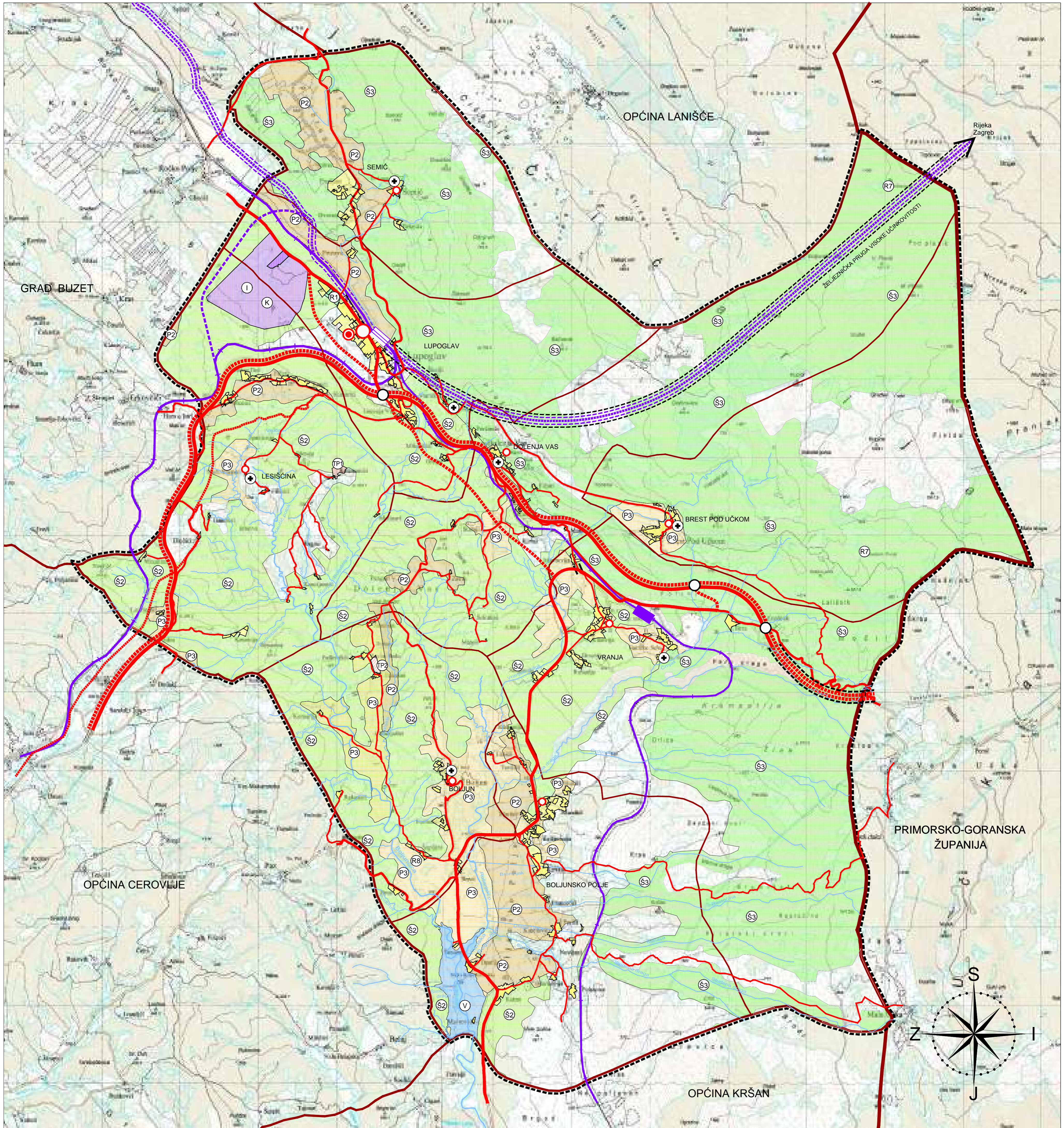
Ažuriranje podataka značajnih za gašenje požara i ostale vatrogasne intervencije obavljat će Općina Lupoglav svake godine putem stručnih osoba i institucija nakon nastajanja promjena tih podataka.

U slučaju promjene brojeva telefona značajnih za uzbuđivanje vatrogasaca i organiziranje vatrogasne intervencije, izmjene u Planu zaštite od požara za Općinu Lupoglav obavljat će vatrogasne postrojbe koje djeluju na području Općine Lupoglav.

U cilju što učinkovitije praktične provedbe ovog Plana, vatrogasne postrojbe koje djeluju na području Općine Lupoglav obavezne su ažurno, neposredno kroz obuku i usavršavanje, redovito provjeravati praktičnost i provedivost pojedinih elemenata Procjene ugroženosti od požara i tehnološke eksplozije i Plana te po potrebi predlagati usklađivanje sa stvarnim stanjem na terenu, kao i moguća poboljšanja.

## B. NUMERIČKI I GRAFIČKI PRILOZI

- Korištenje i namjena površina
- Promet, pošta i telekomunikacije
- Vodnogospodarski sustav
- Uvjeti za korištenja i zaštite prostora
- Dalekovodi
- Hidrantska mreža
- Šumske površine prema stupnjevima ugroženosti od požara – državne šume
- Šumske površine prema stupnjevima ugroženosti od požara – privatne šume
- Prikaz smještaja vatrogasnih postrojbi te radijus djelovanja središnje vatrogasne postrojbe



**TUMAČ ZNAKOVLJA**

- GRANICE**
- ŽUPANIJSKA GRANICA
  - OPĆINSKA GRANICA
  - GRANICA NASELJA
  - GRANICA OBUHVATA PROSTORNOG PLANA

**SUSTAV SREDIŠNJIH NASELJA I RAZVOJNIH SREDIŠTA**

- OPĆINSKO SJEDIŠTE
- PODRUČNO I VEĆE LOKALNO (MALO RAZVOJNO) SREDIŠTE
- OSTALA NASELJA

**KORIŠTENJE I NAMJENA PROSTORA / POVRŠINA**


**PROSTORI / POVRŠINE ZA RAZVOJ I UREĐENJE**

- RAZVOJ I UREĐENJE PROSTORA / POVRŠINA NASELJA**
- GRAĐEVINSKO PODRUČJE NASELJA
- RAZVOJ I UREĐENJE PROSTORA / POVRŠINA IZVAN NASELJA**
- GOSPODARSKA NAMJENA - PROIZVODNA I POSLOVNA
  - UGOSTITELJSKO TURISTIČKA NAMJENA  
TP1 - turističko područje Viškovići, TP2 - turističko područje Boljun
  - SPORTSKO-REKREACIJSKA NAMJENA  
R1 - sport
  - REKREACIJSKA NAMJENA - IZGRADNJA IZVAN GRAĐEVINSKOG PODRUČJA  
R7 - planinarski dom
  - VRIJEDNO OBRADIVO TLO
  - OSTALA OBRADIVA TLA
  - ZAŠTITNA ŠUMA
  - ŠUMA POSEBNE NAMJENE

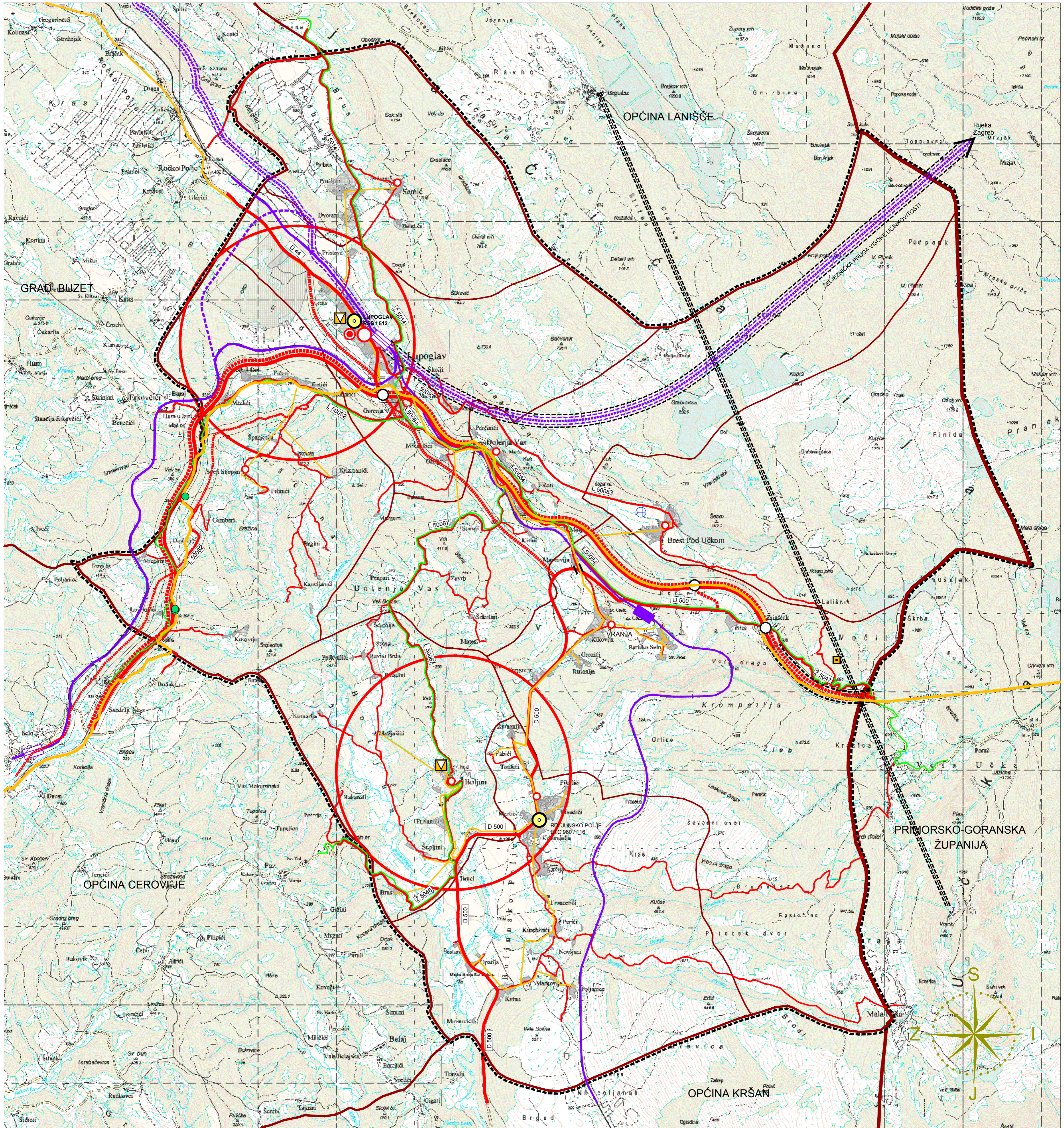
- VODNE POVRŠINE - akumulacija/vodotoci
- OSTALO POLJOPRIVREDNO TLO, ŠUME I ŠUMSKO ZEMLJIŠTE
- GROBLJE

**PROMET**

- CESTOVNI I ŽELJEZNIČKI PROMET**
- DRŽAVNA AUTOCESTA
  - OSTALE DRŽAVNE CESTE
  - ŽUPANIJSKA CESTA
  - LOKALNA CESTA
  - RASKRŠIJE CESTA U DVIJE RAZINE
  - CESTOVNI TUNEL
  - CESTOVNI MOST
  - ŽELJEZNIČKA PRUGA VISOKE UČINKOVITOSTI ZA MEĐUNARODNI PROMET (KORIDOR U ISTRAŽIVANJU)
  - TUNEL ŽELJEZNIČKE PRUGE VISOKE UČINKOVITOSTI ZA MEĐUNARODNI PROMET (KORIDOR U ISTRAŽIVANJU)
  - ŽELJEZNIČKA PRUGA I. REDA
  - ŽELJEZNIČKA PRUGA II. REDA
  - MEĐUMJESNI PUTNIČKI KOLODVOR
  - STAJALIŠTE



Županija: <b>ISTARSKA ŽUPANIJA</b>	
Općina/grad: <b>OPĆINA LUPOGLAV</b>	
Naziv prostornog plana: <b>IV. IZMJENE I DOPUNE PROSTORNOG PLANA UREĐENJA OPĆINE LUPOGLAV</b>	
Naziv kartografskog prikaza: <b>KORIŠTENJE I NAMJENA PROSTORA/POVRŠINA</b> PROSTORI / POVRŠINE ZA RAZVOJ I UREĐENJE	
Broj kartografskog prikaza: <b>1 A</b>	Mjerilo kartografskog prikaza: <b>1: 25 000</b>
Odluka predstavničkog tijela o izradi plana: "Službene novine Grada Pazina", broj 29/14	
Javna rasprava (datum objave): od: 30. svibnja 2016. g. do: 13. lipnja 2016. g.	
Ponovna javna rasprava (datum objave): "Glas Istre" od 02. veljače 2017. g.	
Pečat tijela odgovornog za provođenje javne rasprave:	
Odgovorna osoba za provođenje javne rasprave:  Franko Baxa	
Mišljenje na plan prema članku 107. Zakona o prostornom uređenju (NN 153/13), broj suglasnosti KLASA: 350-02/16-04/06, URBROJ: 2163/1-20-017-17-10, datum: 15. ožujak 2017. g.	
Pravna osoba/tijelo koje je uzradilo plan: <b>URBANISTIČKI INSTITUT HRVATSKE d.o.o.</b> Zagreb, Frane Petrića 4	
Pečat pravne osobe/tijela koje je izradilo plan:	Odgovorna osoba:  mr.sc. Ninoslav Dusper, dipl.ing.arh.
Odgovorni voditelj plana: Dunja Ožvatić, dipl.ing.arh.	
Stručni tim u izradi plana: Dunja Ožvatić, dipl.ing.arh. Nikola Adrović, mag.ing.aedif. Petra Igrc, dipl.ing.arh. Dean Vučić, ing.geod. Karlo Žebčević, mag.oecol.et.prot.nat/mag.ing.agr.	
Pečat predstavničkog tijela:	Predsjednik predstavničkog tijela:  Nataša Fijamin
Istovjetnost ovog prostornog plana s izvornikom ovjerava:  (ime, prezime i potpis)	Pečat nadležnog tijela: 



**TUMAČ ZNAKOVLJA**

**GRANICE**

- ŽUPANIJSKA GRANICA
- OPĆINSKA GRANICA
- GRANICA NASELJA
- GRANICA OBUHVATA PROSTORNOG PLANA

**PROMET**

**CESTOVNI PROMET**


- DRŽAVNA AUTOCESTA
- DRŽAVNA CESTA
- ŽUPANIJSKA CESTA
- LOKALNA CESTA
- RASKRIŽJE CESTA U DVIJE RAZINE
- CESTOVNI TUNEL
- CESTOVNI MOST
- OSTALE NERAZVRSTANE CESTE
- BIKLISTIČKE STAZE

**ŽELJEZNIČKI PROMET**

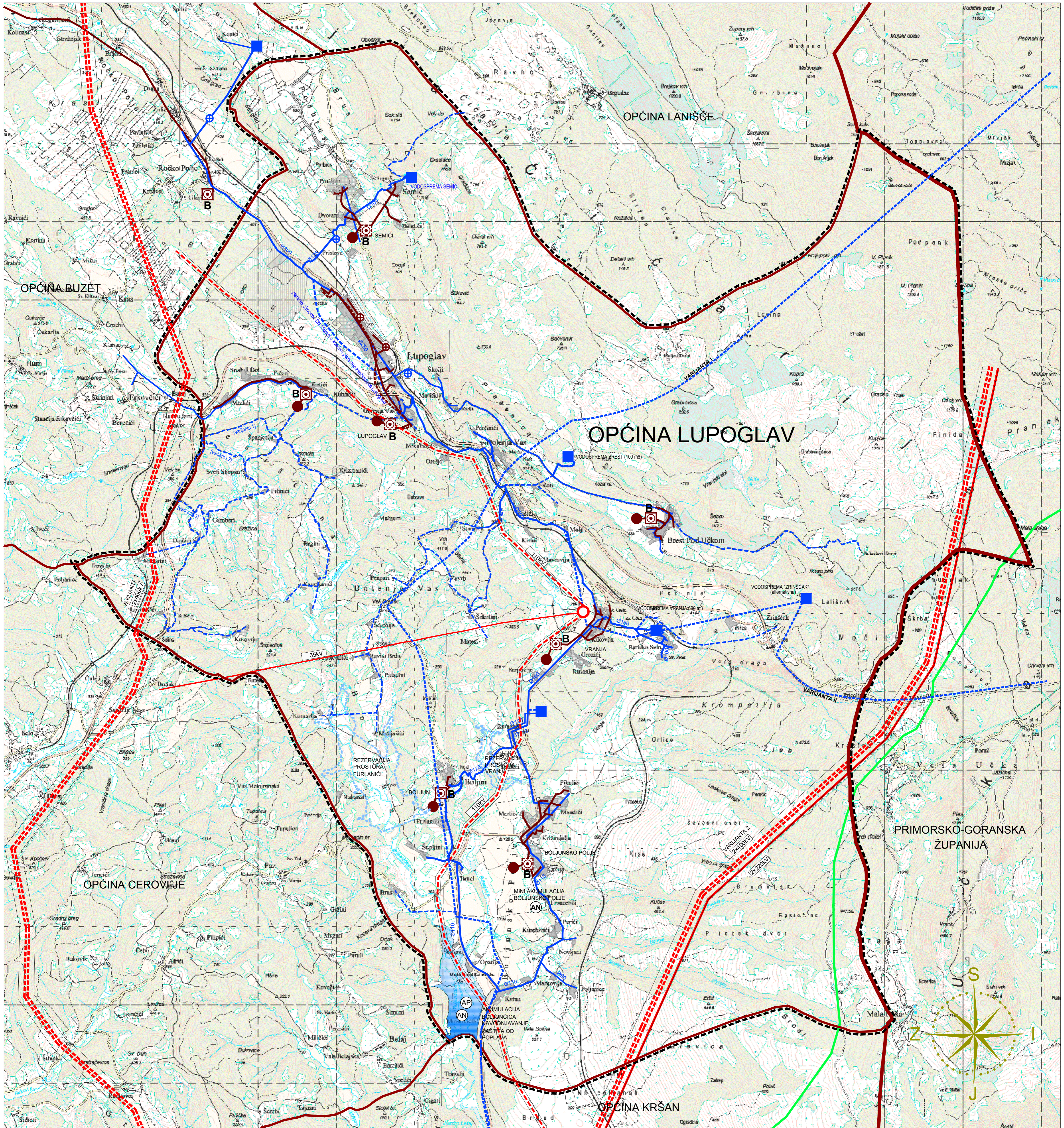
- ŽELJEZNIČKA PRUGA VISOKE UČINKOVITOSTI ZA MEĐUNARODNI PROMET (KORIDOR U ISTRAŽIVANJU)
- TUNEL ŽELJEZNIČKE PRUGE VISOKE UČINKOVITOSTI ZA MEĐUNARODNI PROMET (KORIDOR U ISTRAŽIVANJU)
- ŽELJEZNIČKA PRUGA I. REDA
- ŽELJEZNIČKA PRUGA II. REDA
- MEĐUMJESNI PUTNIČKI KOLODVOR
- STAJALIŠTE

**ZRAČNI PROMET**

- POLETIŠTE/SLETIŠTE
- POŠTA I TELEKOMUNIKACIJE**
- JEDINICA POŠTANSKE MREŽE
- JAVNE TELEKOMUNIKACIJE**
- PODRUČNA CENTRALA (KOMUTACIJSKI ČVOR)
- TK MEĐUNARODNI SVJETLOVODNI KABEL (SVK)
- TK MAGISTRALNI SVJETLOVODNI KABEL (SVK) I KORISNIČKI VOD
- TK SPOJNI I KORISNIČKI VOD
- TK KORISNIČKI NADZEMNI VOD
- RADIJSKI KORIDOR
- ELEKTRONIČKA KOMUNIKACIJSKA INFRASTRUKTURA NA SAMOSTOJECIM ANTENSKIM STUPOVIMA**
- LOKACIJE ZATEČENIH ANTENSKIH STUPOVA
- PLANIRANE ELEKTRONIČKE KOMUNIKACIJSKE ZONE unutar radijusa 1500m



Županija: <b>ISTARSKA ŽUPANIJA</b>	
Općina/grad: <b>OPĆINA LUPOGLAV</b>	
Naziv prostornog plana: <b>IV. IZMJENE I DOPUNE PROSTORNOG PLANA UREĐENJA OPĆINE LUPOGLAV</b>	
Naziv kartografskog prikaza: <b>INFRASTRUKTURNI SUSTAVI I MREŽE</b>	
PROMET, POŠTA I TELEKOMUNIKACIJE	
Broj kartografskog prikaza: <b>1 B</b>	Mjerilo kartografskog prikaza: <b>1:25 000</b>
Odluka predstavničkog tijela o izradi plana: "Službene novine Grada Pazina", broj 29/14	Odluka o donošenju plana (službeno glasilo): "Službene novine Grada Pazina", broj 09/17
Javna rasprava (datum objave): od: 30. svibnja 2016. g.	Javni uvid održan: od: 30. svibnja 2016. do: 13. lipnja 2016. g.
Ponovna javna rasprava (datum objave): "Glas Istre" od 02. veljače 2017. g.	Ponovni javni uvid održan: od: 10. veljače 2017. do: 18. veljače 2017. g.
Pečat tijela odgovornog za provođenje javne rasprave:	Odgovorna osoba za provođenje javne rasprave:
Franko Baxa	
Mišljenje na plan prema članku 107. Zakona o prostornom uređenju (NN 153/13), broj suglasnosti KLASA: 350-02/16-04/06, URBROJ: 2163/1-20-01/7-17-10, datum: 15. ožujak 2017. g.	
Pravna osoba/tijelo koje je uzradilo plan:	
<b>URBANISTIČKI INSTITUT HRVATSKE d.o.o.</b> Zagreb, Frane Petrića 4	
Pečat pravne osobe/tijela koje je izradilo plan:	Odgovorna osoba:
mr.sc. Ninoslav Dusper, dipl.ing.arh.	
Odgovorni voditelj plana: Dunja Ožvatić, dipl.ing.arh.	
Stručni tim u izradi plana: Dunja Ožvatić, dipl.ing.arh. Petra Igrc, dipl.ing.arh.	
Nikola Adrović, mag.ing.aedif. Dean Vučić, ing.geod. Karlo Žebčević, mag.oecol.et.prot.nat/mag.ing.agr.	
Pečat predstavničkog tijela:	Predsjednik predstavničkog tijela:
Nataša Fijamin	
Istovjetnost ovog prostornog plana s izvornikom ovjerava:	Pečat nadležnog tijela:
(ime, prezime i potpis)	



**TUMAČ ZNAKOVLJA**

**GRANICE**

- ŽUPANIJSKA GRANICA
- OPĆINSKA GRANICA
- GRANICA OBUHVATA PROSTORNOG PLANA

**INFRASTRUKTURNI SUSTAVI I MREŽE**

**ENERGETSKI SUSTAV**

**PROIZVODNJA I CJEVNI TRANSPORT PLINA**

- MAGISTRALNI PLINOVOD ZA MEĐUNARODNI TRANSPORT

**ELEKTROENERGETIKA**

- REKONSTRUKCIJA POSTOJEĆE TS 35/10 u TS 110/20 KV
- DALEKOVOD 2x400KV (planirani)
- DALEKOVOD 2x220KV (postojeći)
- DALEKOVOD 110 KV (planirani)
- DALEKOVOD 35 KV (postojeći)
- KORIDOR PLANIRANIH DALEKOVODA

**VODNOGOSPODARSKI SUSTAV**

**KORIŠTENJE VODA**

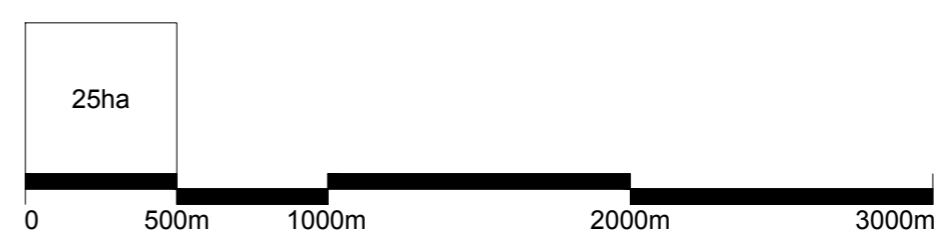
- VODOSPREMA
- CRPNA STANICA
- MAGISTRALNI VODOOPSKRBNI CJEVOVOD
- OSTALI VODOOPSKRBNI CJEVOVODI

**ODVODNJA OTPADNIH VODA**

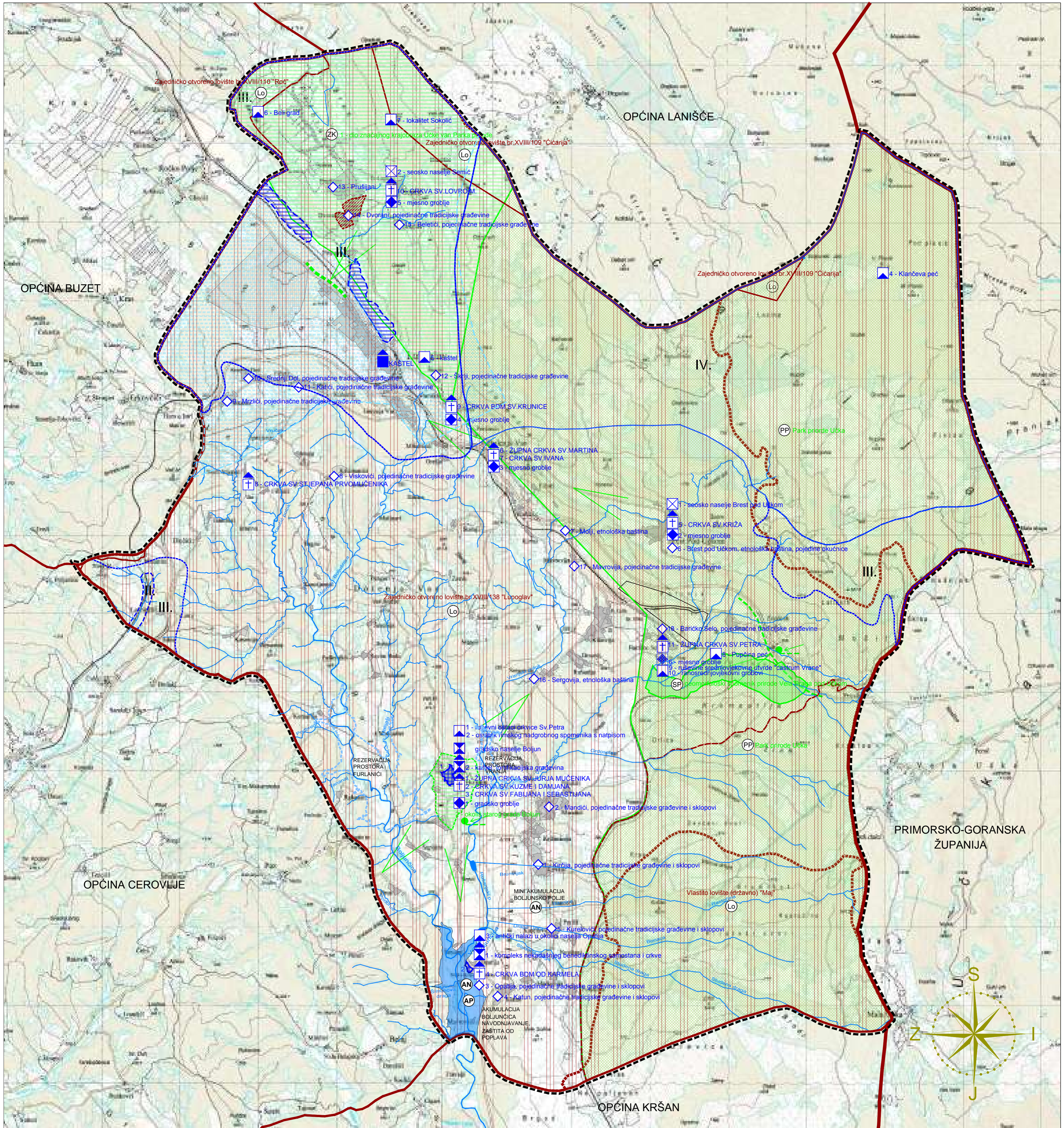
- UREĐAJ ZA PROČIŠĆAVANJE OTPADNIH VODA - BIOLOŠKI
- GLAVNI DOVODNI KANAL - KOLEKTOR
- ISPUST OTPADNIH VODA
- CRPNA STANICA

**UREĐENJE VODOTOKA I VODA**

- REZERVACIJA PROSTORA ZA POTENCIJALNU LOKACIJU AKUMULACIJE I/ILI RETENCIJE
- AKUMULACIJE: BOLJUNSKO POLJE - mini akumulacija (< 1.000.000 m<sup>3</sup> vode) - AN, BOLJUNČICA - velika akumulacija (> 1.000.000 m<sup>3</sup> vode) - AN, BOLJUNČICA - za zaštitu od poplava - AP



Županija: <b>ISTARSKA ŽUPANIJA</b>	
Općina/grad: <b>OPĆINA LUPOGLAV</b>	
Naziv prostornog plana: <b>IV. IZMJENE I DOPUNE PROSTORNOG PLANA UREĐENJA OPĆINE LUPOGLAV</b>	
Naziv kartografskog prikaza: <b>INFRASTRUKTURNI SUSTAVI I MREŽE ENERGETSKI SUSTAV I VODNOGOSPODARSKI SUSTAV</b>	
Broj kartografskog prikaza: <b>2</b>	Mjerilo kartografskog prikaza: <b>1: 25 000</b>
Odluka predstavničkog tijela o izradi plana: "Službene novine Grada Pazina", broj 29/14	
Javna rasprava (datum objave): od: 30. svibnja 2016. g. do: 13. lipnja 2016. g.	
Ponovna javna rasprava (datum objave): od: 10. veljače 2017. g. do: 18. veljače 2017. g.	
Pečat tijela odgovornog za provođenje javne rasprave: <b>Franko Baxa</b>	
Mišljenje na plan prema članku 107. Zakona o prostornom uređenju (NN 153/13), broj glasnosti KLASA: 350-02/16-04/06, URBROJ: 2163/1-20-01/7-17-10, datum: 15. ožujak 2017. g.	
Pravna osoba/tijelo koje je uzradilo plan: <b>URBANISTIČKI INSTITUT HRVATSKE d.o.o.</b> , Zagreb, Frane Petrića 4	
Pečat pravne osobe/tijela koje je izradilo plan:	Odgovorna osoba: <b>mr.sc. Ninoslav Dusper, dipl.ing.arh.</b>
Odgovorni voditelj plana: <b>Dunja Ožvatić, dipl.ing.arh.</b>	
Stručni tim u izradi plana: Dunja Ožvatić, dipl.ing.arh., Petra Igrc, dipl.ing.arh., Nikola Adrović, mag.ing.aedif., Dean Vučić, ing.geod., Karlo Žebčević, mag.oecol.et.prot.nat/mag.ing.agr.	
Pečat predstavničkog tijela:	Predsjednik predstavničkog tijela: <b>Nataša Fijamin</b>
Istovjetnost ovog prostornog plana s izvornikom ovjerava:	Pečat nadležnog tijela:
(ime, prezime i potpis)	



**TUMAČ ZNAKOVLJA**

**GRANICE**

- ŽUPANIJSKA GRANICA
- OPĆINSKA GRANICA
- GRANICA OBUHVATA PROSTORNOG PLANA

**UVJETI KORIŠTENJA I ZAŠTITE PROSTORA**

**UVJETI KORIŠTENJA**

**PODRUČJA POSEBNIH UVJETA KORIŠTENJA**

**PRIRODNA BAŠTINA**

- ZAŠTIĆENI DIJELOVI PRIRODE**  
PARK PRIRODE  
park prirode Učka (Reg., 1999.)
- ZNAČAJNI KRAJOBRAZ**  
"Učka-Semić (Učka sjeverni dio)" (Reg., 1996.)  
okoliš starog grada Boljuna - štiti se PPUO-m Lupoglav
- SPOMENIK PRIRODE - GEOMORFOLOŠKI**  
Vela Draga pod Učkom (Reg., 1964.)

**ARHEOLOŠKA BAŠTINA**

- ARHEOLOŠKO PODRUČJE**  
1 - pretpovijesna histarska gradina, na mjestu današnjeg naselja, Boljun  
2 - područje crkve Sv. Marije od Karmela i kompleksa, Opatija
- ARHEOLOŠKI POJEDINAČNI LOKALITETI - KOPNENI**  
1 - ruševni ostaci crkve Sv. Petra, Boljun  
2 - ostatak rimskog nadgrobnog spomenika s natpisom, Boljun  
3 - antički nalazi u okolici naselja Opatija, Boljunsko Polje  
4 - Klančeva peć, Brest pod Učkom  
5 - kaštel, Lupoglav  
6 - lokalitet Beli grad, Semić  
7 - lokalitet Sokolić, Semić  
8 - Pupčina peć, Vranja  
9 - ruševine srednjovjekovne utvrde Vranja, "castrum Vrane", Vranja  
10 - ranosrednjovjekovni grobovi, Vranja

**POVIJESNA GRADITELJSKA CJELINA**

- GRADSKA NASELJA**  
Boljun (urbana cjelina R-47, 1962.g.)
- SEOSKA NASELJA**  
1 - Brest pod Učkom  
2 - Semić

**POVIJESNI SKLOP I GRADEVINA**

- GRADITELJSKI SKLOP**  
1 - Opatija, kompleks nekadašnjeg benediktinskog samostana i crkve  
2 - Boljun, kaštel, fortifikacijska građevina (R-84, 1965.g.)
- CIVILNA GRADEVINA**  
Kaštel (R-344, 1974.g.)
- SAKRALNA GRADEVINA**  
1 - župna crkva Sv. Juraja Mučenika (Boljun), 2 - Crkva Sv. Kuzme i Damijana (Boljun),  
3 - Crkva Sv. Fabijana i Sebastijana (Boljun), 4 - Crkva BDM od Karmela (Opatija),  
5 - Crkva Sv. Križa (Brest pod Učkom), 6 - župna crkva Sv. Martina (Dolenja Vas), 7 - Crkva Sv. Ivana (Dolenja Vas), 8 - Crkva Sv. Stjepana Prvomučnika (Lestišćina), 9 - Crkva BDM Sv. Krunice (Mariškići, Gorenja Vas), 10 - Crkva Sv. Lovre m. (Semić), 11 - župna crkva Sv. Petra (Baričko Selo, Vranja)

**MEMORIJALNA BAŠTINA**

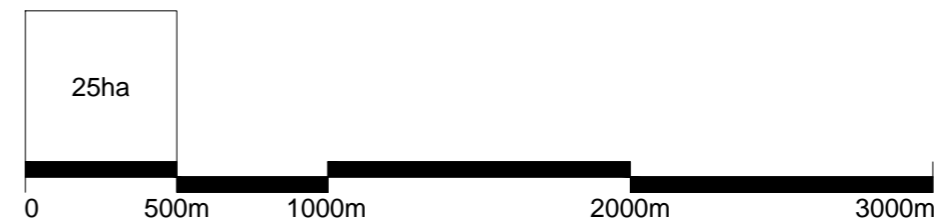
- MEMORIJALNO I POVIJESNO PODRUČJE**  
1 - gradsko groblje (Boljun), 2 - mjesno groblje (Brest pod Učkom), 3 - mjesno groblje (Dolenja Vas), 4 - mjesno groblje (Lupoglav), 5 - mjesno groblje (Semić), 6 - mjesno groblje (Vranja)

**ETNOLOŠKA BAŠTINA**

- POJEDINAČNE TRADICIJSKE GRADEVINE I SKLOPOVI U MJESTIMA**  
1 - Kirčija, 2 - Mandiči, 3 - Opatija, 4 - Katan, 5 - Kurelovići, 6 - Brest pod Učkom, 7 - Molji, 8 - viskovići, 9 - Mirzilići, 10 - Srednji Dol (Gaj) zajedno s ruralnim krajolikom, 11 - Katici, 12 - pojedine kuće u zaseoku Skrliji, 13 - Prušijani, 14 - Dvorani, 15 - Beletiči, 16 - Sergovija 17 - Mavrovija, 18 - Baričko Selo

**PODRUČJA POSEBNIH OGRANIČENJA U KORIŠTENJU**


- KRAJOBRAZ**  
TOČKE I POTEZI  
značajni za panoramske vrijednosti krajobraz
- TLO**  
PODRUČJE POJAČANE EROZIJE
- LOVIŠTE I UZGAJALIŠTE DIVLJACI**
- KORIŠTENJE VODA - NAVODNJAVANJE ZEMLJIŠTA I UREĐENJE VODOTOKA I VODA - REGULACIJSKI I ZAŠTITNI SUSTAV**  
VODONOSNO PODRUČJE
- VODOZAŠTITNO PODRUČJE**  
(II., III. i IV. ZONA ZAŠTITE)
- REZERVACIJA PROSTORA ZA POTENCIJALNU LOKACIJU AKUMULACIJE I/ILI RETENCIJE**
- AKUMULACIJE:**  
BOLJUNSKO POLJE - mini akumulacija (< 1.000.000 m³ vode) - AN  
BOLJUNČICA - velika akumulacija (> 1.000.000 m³ vode) - AN  
BOLJUNČICA - za zaštitu od poplava - AP
- VODOTOK**  
(I. KATEGORIJA / II. KATEGORIJA)
- POPLAVNO PODRUČJE USLIJED NEDOVOLJNOG KAPACITETA PONORA SREDNJE VJEROJATNOSTI POJAVE**



Županija: <b>ISTARSKA ŽUPANIJA</b>	
Općina/grad: <b>OPĆINA LUPOGLAV</b>	
Naziv prostornog plana: <b>IV. IZMJENE I DOPUNE PROSTORNOG PLANA UREĐENJA OPĆINE LUPOGLAV</b>	
Naziv kartografskog prikaza: <b>UVJETI KORIŠTENJA I ZAŠTITE PROSTORA</b>	
UVJETI KORIŠTENJA	
Broj kartografskog prikaza: <b>3 A</b>	Mjerilo kartografskog prikaza: <b>1: 25 000</b>
Odluka prestavničkog tijela o izradi plana: "Službene novine Grada Pazina", broj 29/14	Odluka o donošenju plana (službeno glasilo): "Službene novine Grada Pazina", broj 09/17
Javna rasprava (datum objave): od: 30. svibnja 2016. g. Ponovna javna rasprava (datum objave): "Glas Istre" od 02. veljače 2017. g.	Javni uvid održan: od: 13. lipnja 2016. g. Ponovni javni uvid održan: od: 10. veljače 2017. do: 18. veljače 2017. g.
Pečat tijela odgovornog za provođenje javne rasprave:	Odgovorna osoba za provođenje javne rasprave:
	Franko Baxa
Mišljenje na plan prema članku 107. Zakona o prostornom uređenju (NN 153/13), broj suglasnosti KLASA: 350-02/16-04/06, URBROJ: 2163/1-20-017-17-10, datum: 15. ožujak 2017. g.	
Pravna osoba/tijelo koje je uzradilo plan:	
<b>URBANISTIČKI INSTITUT HRVATSKE d.o.o.</b> Zagreb, Frane Petrića 4	
Pečat pravne osobe/tijela koje je izradilo plan:	Odgovorna osoba:
	mr.sc. Ninoslav Dusper, dipl.ing.arh.
Odgovorni voditelj plana: Dunja Ožvatić, dipl.ing.arh.	
Stručni tim u izradi plana: Dunja Ožvatić, dipl.ing.arh. Petra Igrc, dipl.ing.arh.	
Nikola Adrović, mag.ing.aedif. Dean Vučić, ing.geod. Karlo Žebčević, mag.oecol.et.prot.nat/mag.ing.agr.	
Pečat predstavničkog tijela:	Predsjednik predstavničkog tijela:
	Nataša Fijamin
Istovjetnost ovog prostornog plana s izvornikom ovjerava:	Pečat nadležnog tijela:
	(ime, prezime i potpis)

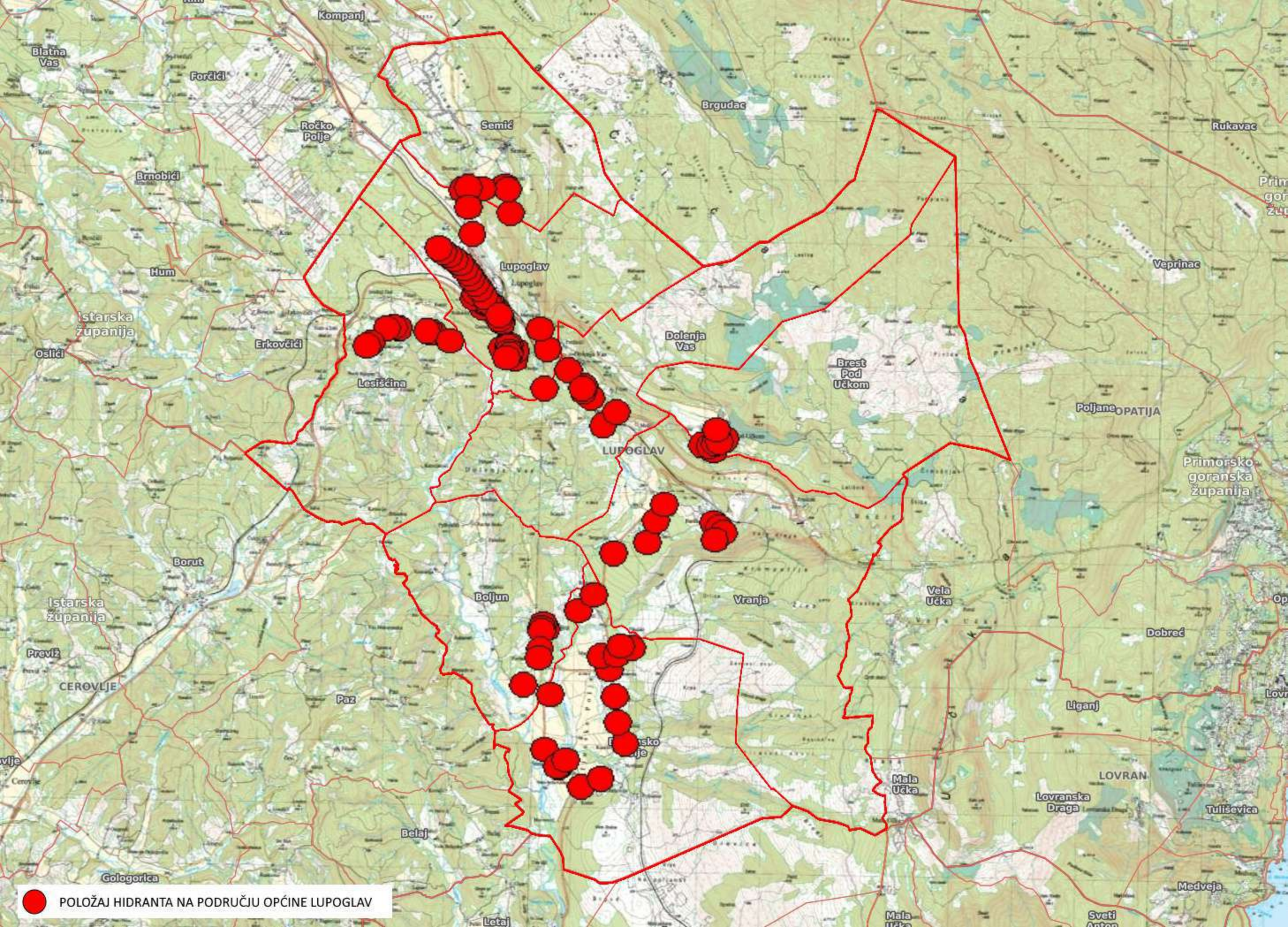
# ispis\_20221011\_0928

Datum ispisa: 11.10.2022.



Koordinatni sustav rubnih koordinata: HTRS96/TM  
Koordinatni sustav kartografskog prikaza: HTRS96/TM

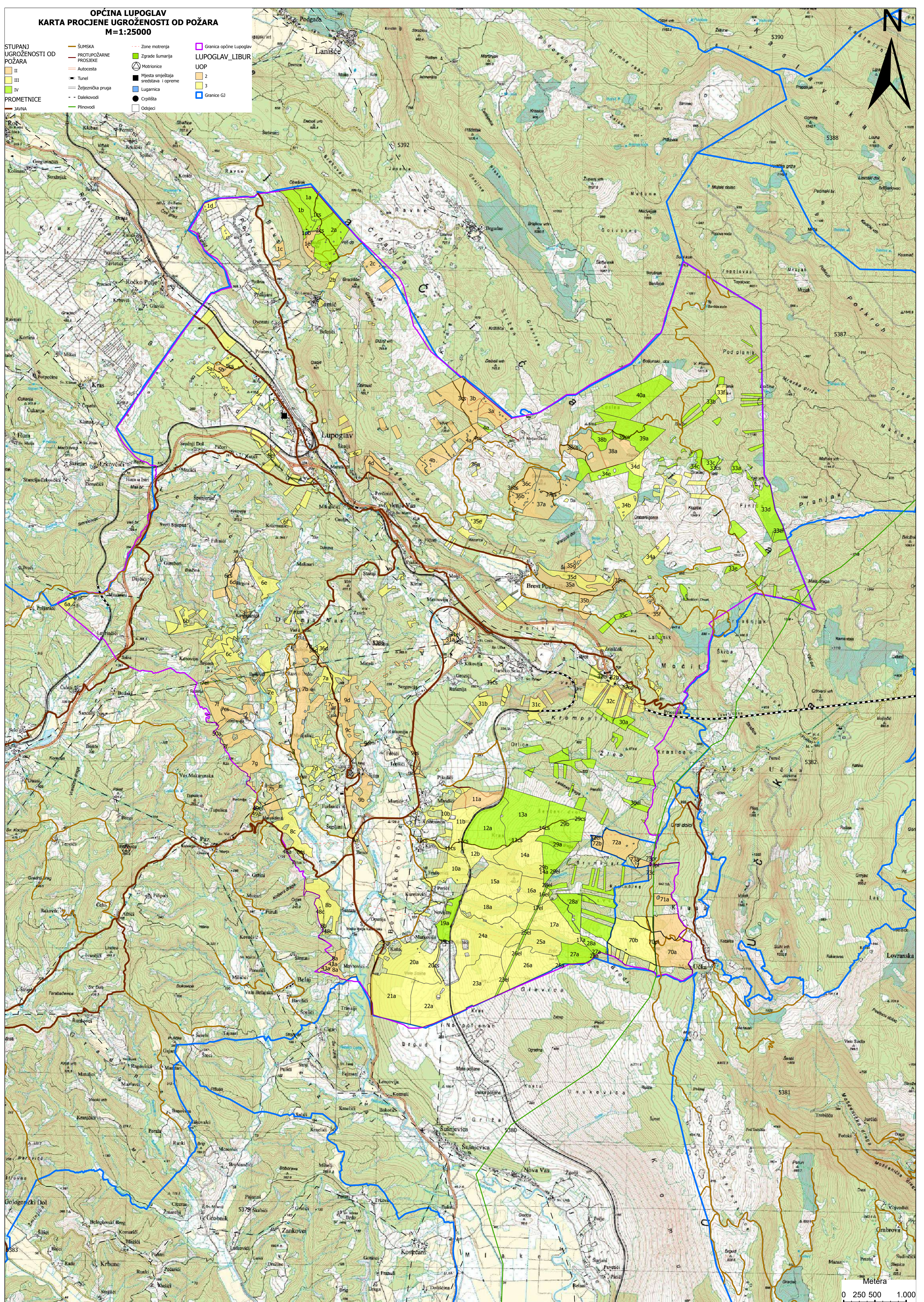




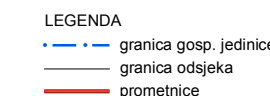
● POLOŽAJ HIDRANTA NA PODRUČJU OPĆINE LUPOGLAV

OPĆINA LUPOGLAV  
KARTA PROCJENE UGROŽENOSTI OD POŽARA  
M=1:25000

- STUPANJ UGROŽENOSTI OD POŽARA
- II
  - III
  - IV
- PROMETNICE
- JAVNA
- ŠUMSKA
- PROTUPOŽARNE PROSJEKE
- AUTOCESTA
- TUNEL
- ŽELJEZNIČKA PRUGA
- DALEKOVODI
- PLINOVODI
- Zone motrenja
- Zgrade šumarja
- Motronicne
- Mjesta smještaja sredstava i opreme
- Lugarnica
- Cipilišta
- Odsjeci
- Granica općine Lupoglav
- LUPOGLAV\_LIBUR
- UOP
- 2
  - 3
- Granice GJ






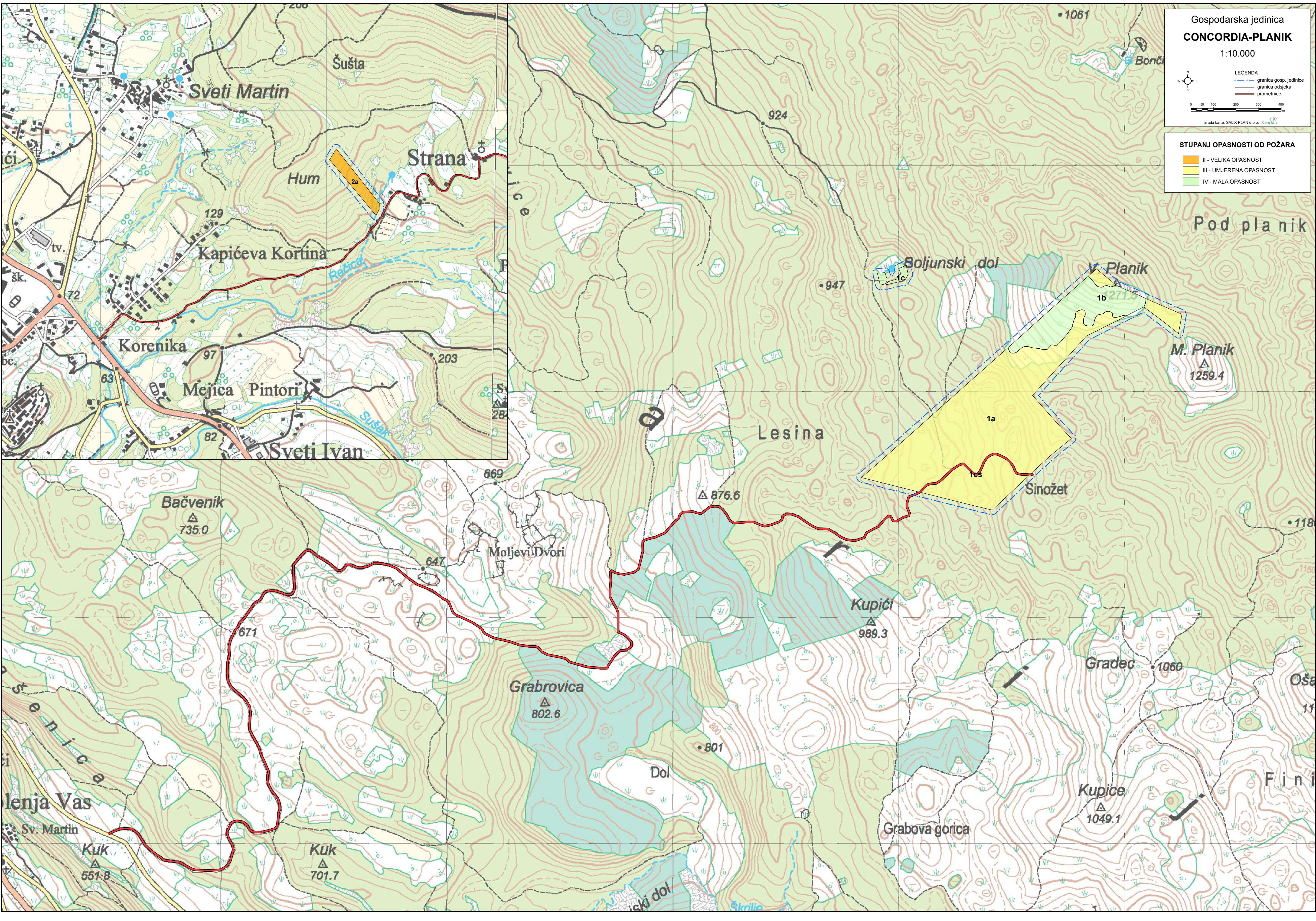
Gospodarska jedinica  
**CONCORDIA-PLANIK**  
1:10.000

LEGENDA  
  
 - granica gosp. jedinice  
 - granica odsjeka  
 - prometnice

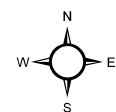
Izrada karte: SALIX PLAN d.o.o. Salixplan

STUPANJ OPASNOSTI OD POŽARA

-  II - VELIKA OPASNOST
-  III - UMIJERENA OPASNOST
-  IV - MALA OPASNOST



KARTA UGROŽENOSTI  
OD POŽARA

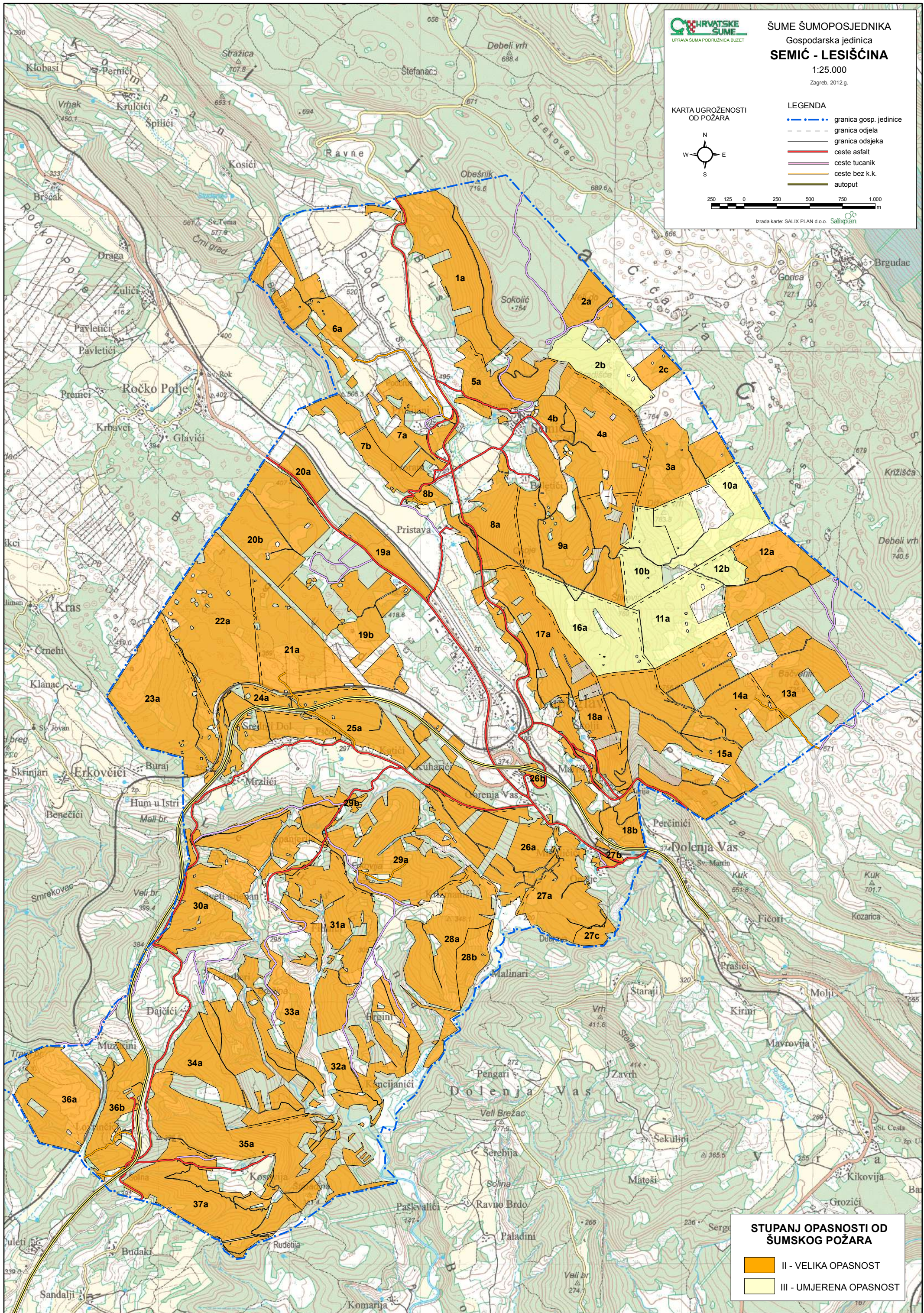


LEGENDA

- granica gosp. jedinice
- - - granica odjela
- granica odsjeka
- ceste asfalt
- ceste tucanik
- ceste bez k. k.
- autoput

STUPANJ OPASNOSTI OD  
ŠUMSKOG POŽARA

- II - VELIKA OPASNOST
- III - UMJERENA OPASNOST



**Tumač znakova**

- Granica GJ
- - - Granica odjela
- Granica odsjeka

**STUPNJEVI UGROŽENOSTI ŠUMA OD POŽARA:**

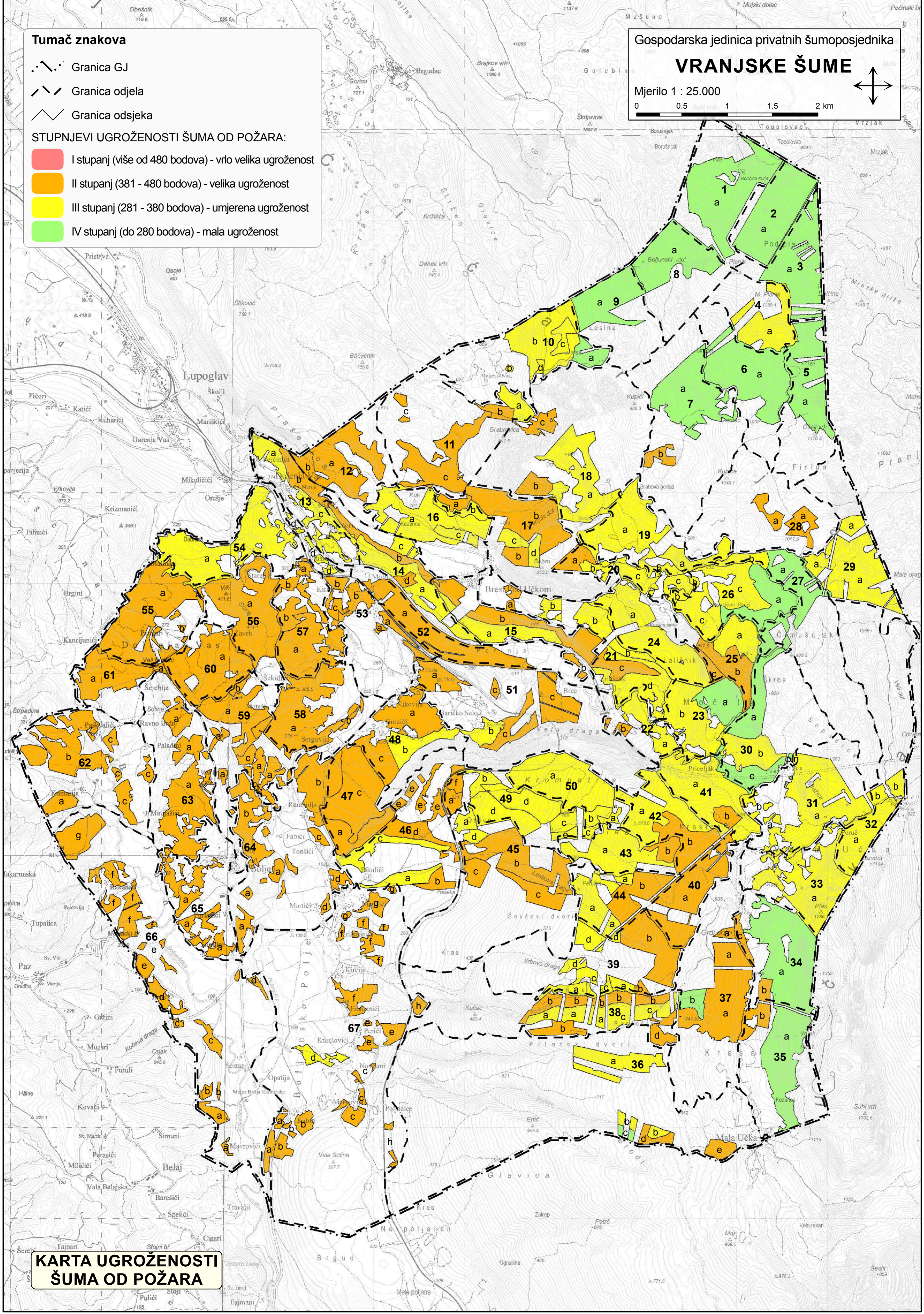
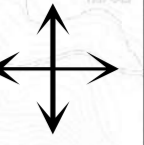
- I stupanj (više od 480 bodova) - vrlo velika ugroženost
- II stupanj (381 - 480 bodova) - velika ugroženost
- III stupanj (281 - 380 bodova) - umjerena ugroženost
- IV stupanj (do 280 bodova) - mala ugroženost

Gospodarska jedinica privatnih šumoposjednika

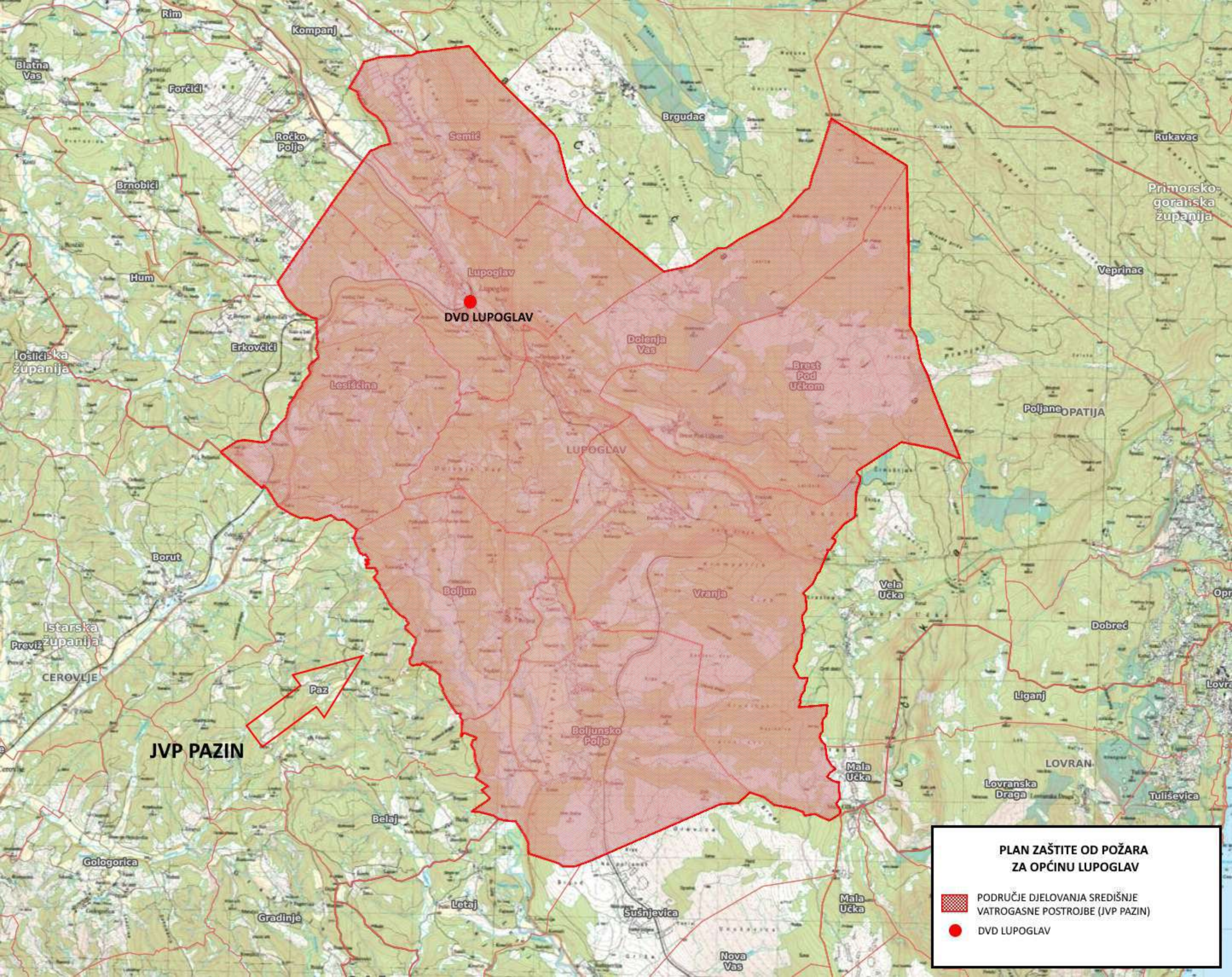
**VRANJSKE ŠUME**

Mjerilo 1 : 25.000

0 0.5 1 1.5 2 km



**KARTA UGROŽENOSTI ŠUMA OD POŽARA**



**PLAN ZAŠTITE OD POŽARA  
ZA OPĆINU LUPOGLAV**

-  PODRUČJE DJELOVANJA SREDIŠNJE VATROGASNE POSTROJBE (JVP PAZIN)
-  DVD LUPOGLAV